



REPÚBLICA FEDERATIVA DO BRASIL
 MINISTÉRIO DAS CIDADES
 DEPARTAMENTO NACIONAL DE TRANSITO
 CARTEIRA NACIONAL DE HABILITAÇÃO

VALIDA EM TODO O TERRITÓRIO NACIONAL
 272559816

PROIBIDO PLASIFICAR
 272559816

Nome: **CLAVIO LOBOS MARTINS**

DOC. IDENTIDADE / ORG. EMISSOR / NF: **543602 SSP ES**

CPF: **779.977.867-91** DATA NASCIMENTO: **27/10/1964**

FIÇÃO: **SERGIO MARTINS**

MARITAL: **MARILZA LOBOS MARTINS**

PERMISSÃO: **AB** ACC: **AB** CAL. PAR: **AB**

Nº REGISTRO: **03622538672** VALIDADE: **05/11/2015** HABILITAÇÃO: **29/09/1986**

OBSERVAÇÕES:

ASSINATURA DO PORTADOR: *Clavio Lobos Martins*

LOCAL: **Vitoria-Espirito Santo** DATA EMISSÃO: **10/11/2010**

Assessoria Técnica: **DEFRANES** 48689755936
 OFICINA AUTOMÁTICA DE EMISSÃO: **DEFRANES** ES320617483

DEFRAN - ES ESPIRITO SANTO



**4º OFÍCIO DE NOTAS
 SILVA SANTOS**

AUTENTICAÇÃO - frente
 Certifico e dou fé que esta fotocópia é reprodução fiel do original apresentado autenticando-a nos termos do Artigo 7º - V da Lei 8.935/1994.
 Vitória-ES, 27 de fevereiro de 2015, 11:01:27


Em Testemunho da verdade. **38817A/FTD**

Selo: 023219.6W1406.1817, consulte autenticidade em www.ties.ius.br
 Emolumentos: R\$ 2,33 Encargos: R\$ 0,32 Total: R\$ 2,65

**4º OFÍCIO DE NOTAS
 SILVA SANTOS** RUA CLÓVIS MACHADO, 176 - LÍ3 - TERREO - ED CONILON - ENSEADA DO SUA
 VITÓRIA - ES - CEP 29050-220 - TELEFAX: (27) 3324-9309 - 3324-1884
 Celular: (27) 9811-9765 e-mail: quartosucursal@naira.com.br

AUTENTICAÇÃO - frente
 Certifico e dou fé que esta fotocópia é reprodução fiel do original apresentado autenticando-a nos termos do Artigo 7º - V da Lei 8.935/1994.
 Vitória-ES, 08 de dezembro de 2014, 14:51:42
 Em Testemunho da verdade. **RCCUEC71DV**

Selo: 023219.1Z51405.16821, consulte autenticidade em www.ties.ius.br
 Emolumentos: R\$ 2,19 Encargos: R\$ 0,48 Total: R\$ 2,67



000075



OFÍCIO DE NOTAS / RJ - Tabelião Gustavo Bandeira
 Rua da Assembleia, nº 10 - Cj. 114 - Centro - Rio de Janeiro - RJ
AUTENTICADO
 Certifico e dou fé que a presente cópia é a reprodução fiel
 do original que foi apresentado. Cod: 20000007239F. Coef: 0001
 Rio de Janeiro, 02 de julho de 2014.
 LEANDRO SA BALDUINO
 Escritor Publicamente Autorizado
 OFÍCIO DE NOTAS
 Leandro Sa Balduino
 Escritor Publicamente Autorizado
 CRP RJ 244515141 - R.1

REPÚBLICA FEDERATIVA DO BRASIL MINISTÉRIO DAS CIDADES DEPARTAMENTO NACIONAL DE TRANSPORTES CARTEIRA NACIONAL DE HABILITAÇÃO	
NOME JOÃO PAULO CARVALHO RAIVEL	Nº REGISTRO 00153818005
DATA NASCIMENTO 27/03/1974	DATA EMISSÃO 04/07/2012
CPF 035.310.877-46	1ª HABILITAÇÃO 16/09/1992
RUAÇÃO JOÃO BATISTA DE SOUZA RAIVEL	VALIDADE 02/07/2017
RUAÇÃO MARIA DE LOURDES CARVALHO RAIVEL	OBSERVAÇÕES
LOCAL RIO DE JANEIRO, RJ	DATA EMISSÃO 04/07/2012
Assinatura do Titular	Assinatura do Emissor
Nº REGISTRO 00153818005	Nº REGISTRO 98008105041
DATA EMISSÃO 04/07/2012	DATA EMISSÃO 04/07/2012
LOCAL RIO DE JANEIRO, RJ	LOCAL RIO DE JANEIRO, RJ
Assinatura do Titular	Assinatura do Emissor
Nº REGISTRO 00153818005	Nº REGISTRO 98008105041
DATA EMISSÃO 04/07/2012	DATA EMISSÃO 04/07/2012
LOCAL RIO DE JANEIRO, RJ	LOCAL RIO DE JANEIRO, RJ
Assinatura do Titular	Assinatura do Emissor

4º OFÍCIO DE NOTAS SILVA SANTOS
 RUA CLOVIS MACHADO, 176 - L.J.3 - TÉR.FEO - ED CONILON - ENSEADA DO SUÁ
 VITÓRIA - ES - CEP 29050-220 - TEL.FAX: (27) 3324-9379 - 3324-1884
 Celular: (27) 99811-9065 - e-mail: quartoscursalf@via.com.br

AUTENTICAÇÃO -- uma cópia(s) - frente
 Certifico e dou fé que esta fotocópia é reprodução fiel do original apresentado
 autenticando-a nos termos do Artigo 7º - V da Lei 8.935/1994.
 Vitória-ES, 27 de fevereiro de 2015, 10:30:51
 Em Testemunho _____ da verdade. SGKW338RD1



Selo: 023218 GW:1406.18490, consulte autenticidade em www.tjes.jus.br
 Emolumentos: R\$ 2,33 Encargos: R\$ 0,52 Total: R\$ 2,85

000076





Cod. Proposta:

HIPARCVT_MPOG_PE_01-2015_SAT_150226_644

PREGÃO ELETRÔNICO

Nº SRP 01/2015


UASG

Nº 201057

Cliente:

MINISTÉRIO DO PLANEJAMENTO

Data: 26/02/2015



2. REGULARIDADE FISCAL E TRABALHISTA

Vitória
Av. João Baptista Parra, 633 - 10º andar
Praia do Sua - CEP 29052-123 - ES
tel +55 (27) 3205-4500



www.hiparc.com.br

Rio de Janeiro
Av. Nilo Peçanha 50, sala 2411
Centro - CEP 20020-906 - RJ
tel +55 (21) 221571774

000077
Página






Comprovante de Inscrição e de Situação Cadastral

Contribuinte,

Confira os dados de Identificação da Pessoa Jurídica e, se houver qualquer divergência, providencie junto à RFB a sua atualização cadastral.

		REPÚBLICA FEDERATIVA DO BRASIL CADASTRO NACIONAL DA PESSOA JURÍDICA	
NÚMERO DE INSCRIÇÃO 06.283.416/0001-40 MATRIZ		COMPROVANTE DE INSCRIÇÃO E DE SITUAÇÃO CADASTRAL	
		DATA DE ABERTURA 11/05/2004	
NOME EMPRESARIAL HIPARKHOS GEOTECNOLOGIA, SISTEMAS E AEROLEVANTAMENTOS LTDA			
TÍTULO DO ESTABELECIMENTO (NOME DE FANTASIA) HIPARC GEOTECNOLOGIA			
CÓDIGO E DESCRIÇÃO DA ATIVIDADE ECONÔMICA PRINCIPAL 71.19-7-01 - Serviços de cartografia, topografia e geodésia			
CÓDIGO E DESCRIÇÃO DAS ATIVIDADES ECONÔMICAS SECUNDÁRIAS 71.19-7-99 - Atividades técnicas relacionadas à engenharia e arquitetura não especificadas anteriormente 62.04-0-00 - Consultoria em tecnologia da informação 62.09-1-00 - Suporte técnico, manutenção e outros serviços em tecnologia da informação 61.90-6-99 - Outras atividades de telecomunicações não especificadas anteriormente 63.11-9-00 - Tratamento de dados, provedores de serviços de aplicação e serviços de hospedagem na internet 62.01-5-01 - Desenvolvimento de programas de computador sob encomenda			
CÓDIGO E DESCRIÇÃO DA NATUREZA JURÍDICA 206-2 - SOCIEDADE EMPRESARIA LIMITADA			
LOGRADOURO AV JOAO BAPTISTA PARRA		NÚMERO 633	COMPLEMENTO ANDAR: 10; EDIF: ENSEADA OFFICE;
CEP 29.052-123	BAIRRO/DISTRITO PRAIA DO SUA	MUNICÍPIO VITORIA	UF ES
ENDEREÇO ELETRÔNICO HIPARC@HIPARC.COM.BR		TELEFONE (27) 3205-4500	
ENTE FEDERATIVO RESPONSÁVEL (EFR) *****			
SITUAÇÃO CADASTRAL ATIVA		DATA DA SITUAÇÃO CADASTRAL 11/05/2004	
MOTIVO DE SITUAÇÃO CADASTRAL			
SITUAÇÃO ESPECIAL *****		DATA DA SITUAÇÃO ESPECIAL *****	

Aprovado pela Instrução Normativa RFB nº 1.470, de 30 de maio de 2014.

Emitido no dia **12/02/2015** às **12:08:14** (data e hora de Brasília).

Página: 1/1

Consulta QSA / Capital Social

Voltar





MINISTÉRIO DA FAZENDA
Secretaria da Receita Federal do Brasil
Procuradoria-Geral da Fazenda Nacional



**CERTIDÃO POSITIVA COM EFEITOS DE NEGATIVA DE DÉBITOS RELATIVOS AOS TRIBUTOS
FEDERAIS E À DÍVIDA ATIVA DA UNIÃO**

Nome: HIPARKHOS GEOTECNOLOGIA, SISTEMAS E AEROLEVANTAMENTOS LTDA
CNPJ: 06.283.416/0001-40

Ressalvado o direito de a Fazenda Nacional cobrar e inscrever quaisquer dívidas de responsabilidade do sujeito passivo acima identificado que vierem a ser apuradas, é certificado que:

1. constam débitos administrados pela Secretaria da Receita Federal do Brasil (RFB), com a exigibilidade suspensa, nos termos do art. 151 da Lei nº 5.172, de 25 de outubro de 1966 - Código Tributário Nacional (CTN), ou objeto de decisão judicial que determina sua desconsideração para fins de certificação da regularidade fiscal; e
2. constam nos sistemas da Procuradoria-Geral da Fazenda Nacional (PGFN) débitos inscritos em Dívida Ativa da União com exigibilidade suspensa nos termos do art. 151 do CTN, ou garantidos mediante bens ou direitos, ou com embargos da fazenda pública em processos de execução fiscal, ou objeto de decisão judicial que determina sua desconsideração para fins de certificação da regularidade fiscal.

Conforme disposto nos arts. 205 e 206 do CTN, este documento tem os mesmos efeitos da certidão negativa.

Esta certidão, emitida em nome da matriz e válida para todas as suas filiais, refere-se exclusivamente à situação do sujeito passivo no âmbito da RFB e da PGFN e abrange inclusive as contribuições sociais previstas nas alíneas 'a' a 'd' do parágrafo único do art. 11 da Lei nº 8.212, de 24 de julho de 1991.

A aceitação desta certidão está condicionada à verificação de sua autenticidade na Internet, nos endereços <<http://www.receita.fazenda.gov.br>> ou <<http://www.pgfn.fazenda.gov.br>>.

Certidão emitida gratuitamente com base na Portaria Conjunta RFB/PGFN nº 1.751, de 02/10/2014.
Emitida às 11:28:08 do dia 09/02/2015 <hora e data de Brasília>.
Válida até 08/08/2015.

Código de controle da certidão: **F4B9.2D16.1303.27F7**
Qualquer rasura ou emenda invalidará este documento.

000079





Estado do Espírito Santo
Secretaria de Estado da Fazenda

Certidão Negativa de Débitos para com a Fazenda Pública Estadual - MOD. 2

Certidão N° 2015066158

Identificação do Requerente: CNPJ N° 06.283.416/0001-40

Certificamos que, até a presente data, não existe débito contra o portador do Cadastro de Pessoa Jurídica acima especificado, ficando ressalvada à Fazenda Pública Estadual o direito de cobrar quaisquer dívidas que venham a ser apuradas.

Certidão emitida via Sistema Eletrônico de Processamento de Dados, nos termos do Regulamento do ICMS/ES, aprovado pelo Decreto nº 1.090-R, de 25 de outubro de 2002.

Certidão emitida em **09/02/2015**, válida até **10/05/2015**.

A autenticidade deste documento poderá ser confirmada via internet por meio do endereço www.sefaz.es.gov.br ou em qualquer Agência da Receita Estadual.

Vitória, 09 de Fevereiro de 2015.

Autenticação eletrônica: **1F922.4AC1.0A194**



000080



CERTIDÃO SIMPLIFICADA

Certificamos que as informações abaixo constam dos documentos arquivados nesta Junta Comercial e são vigentes na data da sua expedição.

Nome Empresarial HIPPARKHOS GEOTECNOLOGIA, SISTEMAS E AEROLEVANTAMENTOS LTDA				
Natureza Jurídica SOCIEDADE EMPRESÁRIA LIMITADA				
Número de Identificação do Registro de Empresas - NIRE(sede) 32201648608	CNPJ 06.283.416/0001-40	Data de Arquivamento do Ato Constitutivo 03/08/2012	Data de Início de Atividade 15/05/2004	
Endereço Completo (Logradouro, Nº e Complemento, Bairro, Cidade, UF, CEP) AVENIDA JOAO BAPTISTA PARRA, 633, 10º ANDAR, ED. ENSEADA OFFICE, PRAIA DO SUA, VITÓRIA, ES, 29.052-123				
Objeto Social PRESTACAO DE SERVICO AEREO ESPECIALIZADO - SAE NA MODALIDADE DE AEROLEVANTAMENTO - AL, LICENCIAMENTO DE USO DE IMAGENS DE SATELITE E SEUS PROCESSAMENTOS, SERVICOS DE ENGENHARIA CARTOGRAFICA, TOPOGRAFIA, GEOTECNICA, GEODESIA, SENSORIAMENTO REMOTO E CORRELATOS, O DESENVOLVIMENTO DE SISTEMAS DE INFORMACOES GEOGRAFICAS - SIG BEM COMO OUTROS SISTEMAS DE INFORMACAO, SERVICOS DE CADASTRO E INVENTARIO TECNICO MULTIFINALITARIOS BEM COMO SERVICOS DE CONSULTORIA NA COMERCIALIZACAO DE IMAGENS ORIUNDAS DE AEROLEVANTAMENTOS, DE IMAGENS DE SENSORES ORBITAIS E DE EQUIPAMENTOS TOPOGRAFICOS E CARTOGRAFICOS ALEM DOS SERVICOS DE DESENVOLVIMENTO E OPERACAO DE ESTACOES DE RECEPCAO E ESTACOES DE PROCESSAMENTO DE DADOS MULTISATELITE				
Capital Social: R\$1.000.000,00 (UM MILHÃO DE REAIS) Capital Integralizado: R\$1.000.000,00 (UM MILHÃO DE REAIS)		Microempresa ou Empresa de Pequeno Porte (lei complementar nº123/2006): Não	Prazo INDETERMINADO	
Último Arquivamento Data: 03/08/12 Ato: ALTERAÇÃO Evento(s): ABERTURA DE FILIAL EM OUTRA UF		Número: 20121746470		Situação REGISTRO ATIVO Status TRANSFERIDA DE OUTRA UF
Sócios/Participação no Capital/Espécie de Sócio/Administrador/Término do Mandato				
Nome/CPF ou CNPJ	Participação no capital(R\$)	Espécie de Sócio	Administrador	Término do Mandato
FLAVIO LOBOS MARTINS 779.977.867-91	500.000,00	SOCIO	ADMINISTRADOR	XXXXXXXXXX
JOAO PAULO CARVALHO RAIVEL 035.310.877-46	500.000,00	SOCIO	ADMINISTRADOR	XXXXXXXXXX
FILIAIS NESTA UNIDADE DA FEDERAÇÃO OU FORA DELA:				
NIRE:	CNPJ:	ENDEREÇO COMPLETO:		
	06283416000302	AVENIDA NILO PECANHA, 50, SALA 2411, CENTRO, RIO DE JANEIRO, RJ, 20.020-906		
	06283416000493	RUA GONCALVES DIAS, 880, SALA 101, FUNCIONARIOS, BELO HORIZONTE, MG, 30.140-091		

HORA DA EXPEDIÇÃO: 19:27:50

CÓDIGO DE CONTROLE: 2317EBEFA4921D1F

A autenticidade do presente documento, bem como o arquivo de forma eletrônica podem ser verificados no endereço www.jucees.es.gov.br/certidaoweb

Vitória - ES, 17 de NOVEMBRO de 2014

Paulo Cezar Juffo
SECRETÁRIO-GERAL

Documento Assinado por meio digital, conforme MP 2200-2 de 24/08/2001, que institui a Infra-Estrutura de Chaves Públicas Brasileira - ICP Brasil, em vigor consoante E.C nº32 de 11/09/2001 - Art.2º.

Art 1º . Fica instituída a Infra-Estrutura de Chaves Públicas Brasileira - ICP Brasil, para garantir autenticidade, integridade e validade jurídica de documentos em forma eletrônica, das aplicações de suporte e das aplicações habilitadas que utilizem certificados digitais, bem como a realização de transações eletrônicas seguras.



Cod. Proposta:

HIPARCVT_MPOG_PE_01-2015_SAT_150226_644

PREGÃO ELETRÔNICO

Nº SRP 01/2015

UASG

Nº 201057

Cliente:

MINISTÉRIO DO PLANEJAMENTO

Data: 26/02/2015



DECLARAÇÃO ISENÇÃO INSCRIÇÃO ESTADUAL

A **HIPPARKHOS GEOTECNOLOGIA, SISTEMAS E AEROLEVANTAMENTOS LTDA**, inscrita no CNPJ nº **06.283.416/0001-40**, por intermédio do seu representante legal o(a) Sr.(a) **Flávio Lobos Martins**, portador(a) da **Carteira de Identidade nº 543.602** e do **CPF nº 779.977.867-91**, **DECLARA** para quaisquer efeitos que é isenta da Inscrição Estadual.

De Vitória/ES para Brasília/DF, 26 de fevereiro de 2015.

06 283 416/0001-40

**HIPPARKHOS GEOTECNOLOGIA, SISTEMAS
E AEROLEVANTAMENTOS LTDA.**

Av. João Baptista Parra, 633 - Ed. Enseada Office
10º Andar - Praia do Suá - CEP: 29052-123

VITÓRIA - ES

FLÁVIO LOBOS MARTINS
SÓCIO-DIRETOR
HIPARC GEOTECNOLOGIA
RG nº 543602 SSP/ES

Flávio Lobos Martins
Diretor Executivo
Hiparc Geotecnologia





Prefeitura Municipal de Vitória

Secretaria de Fazenda



Certidão de Regularidade de Tributos Municipais

Emissão : 09/02/2015 - 11:10h

CNPJ: **06283416000140**

RAZÃO SOCIAL/NOME: **HIPPARKHOS GEOTECNOLOGIA, SISTEMAS E AEROLEVANTAMENTOS LTDA**

OBSERVAÇÕES

Documento válido até o dia 11/03/2015 e abrange apenas a pessoa física ou jurídica identificada. Fica ressalvado o direito de a Fazenda Pública Municipal cobrar dívidas conhecidas e as apuradas após a emissão deste documento.

De acordo com a Portaria 19/2001 de 22/09/2001 da Secretaria de Fazenda de Vitória - ES , a emissão deste documento **NÃO PODERÁ SER COBRADA.**

Emitido em **09/02/2015 às 11:10** pelo **AGENTE INTERNET**

Para validar este documento, favor acessar o seguinte endereço:

<http://www.vitoria.es.gov.br>, "Serviços", opção "Autenticidade de documentos/ Certidão de Débitos".

Entre com a chave:

fea5378c-fe45-4511-af20-a118542485ca

Ou realize a busca pela Inscrição Fiscal, CNPJ ou CPF.



000084





PREFEITURA MUNICIPAL DE VITÓRIA
Secretaria Municipal de Desenvolvimento da
Cidade

**Alvará de Localização e
Funcionamento**

Documento
CNPJ 06.283.416/0001-40



Nome/ Nome Empresarial

HIPPARKHOS GEOTECNOLOGIA, SISTEMAS E AEROLEVANTAMENTOS LTDA

Nome Fantasia

HIPARC GEOTECNOLOGIA

Endereço

AVENIDA JOÃO BAPTISTA PARRA, 633, ANDAR: 10; EDIF: ENSEADA OFFICE,, PRAIA DO SUÁ, VITORIA - ES

Inscrição municipal 1212133	Tipo de Unidade Unidade produtiva	Processo 55818/2013	Área 213,10m ²
--------------------------------	--------------------------------------	------------------------	------------------------------

OBJETO SOCIAL/ PROFISSÃO DECLARADA:

A SOCIEDADE TEM COMO OBJETIVO PRINCIPAL A PRESTACAO DE SERVICOS AEREO ESPECIALIZADO SAE NA MODALIDADE DE AEROLEVANTAMENTO AL, LICENCIAMENTO DE USO DE IMAGENS DE SATELITE E SEUS PROCESSAMENTOS, SERVICOS DE ENGENHARIA CARTOGRAFICA, TOPOGRAFIA, GEOTECNICA, GEODESIA, SENSORIAMENTO REMOTO E CORRELATOS, O DESENVOLVIMENTO DE SISTEMAS DE INFORMACOES GEOGRAFICAS SIG BEM COMO OUTROS SISTEMAS DE INFORMACAO, SERVICOS DE CADASTRO E INVENTARIO TECNICO MULTIFINALITARIOS BEM COMO SERVICOS DE CONSULTORIA NA COMERCIALIZACAO DE IMAGENS ORIUNDAS DE AEROLEVANTAMENTOS, DE IMAGENS DE SENSORES ORBITAIS E DE EQUIPAMENTOS TOPOGRAFICOS E CARTOGRAFICOS ALEM DOS SERVICOS DE DESENVOLVIMENTO E OPERACAO DE ESTACOES DE RECEPCAO E ESTACOES DE PROCESSAMENTO DE DADOS MULTISATELITE.

CNAE PRINCIPAL:

7119-7/01 SERVIÇOS DE CARTOGRAFIA, TOPOGRAFIA E GEODÉSIA

CNAE SECUNDÁRIA:

6190-6/99 OUTRAS ATIVIDADES DE TELECOMUNICAÇÕES NÃO ESPECIFICADAS ANTERIORMENTE
6201-5/00 DESENVOLVIMENTO DE PROGRAMAS DE COMPUTADOR SOB ENCOMENDA
6204-0/00 CONSULTORIA EM TECNOLOGIA DA INFORMAÇÃO
6209-1/00 SUPORTE TÉCNICO, MANUTENÇÃO E OUTROS SERVIÇOS EM TECNOLOGIA DA INFORMAÇÃO
6311-9/00 TRATAMENTO DE DADOS, PROVEDORES DE SERVIÇOS DE APLICAÇÃO E SERVIÇOS DE HOSPEDAGEM NA INTERNET
7119-7/99 ATIVIDADES TÉCNICAS RELACIONADAS À ENGENHARIA E ARQUITETURA NÃO ESPECIFICADAS ANTERIORMENTE

Este Alvará deve ser colocado em local visível, podendo ser cassado quando ocorrer infração da legislação Municipal, apurada pela fiscalização do Município, e não dispensa o cumprimento das demais legislações em vigor referentes ao licenciamento Ambiental, Sanitário, de Posturas e Urbanístico.

É obrigatório informar à Prefeitura toda e qualquer alteração contratual, inclusive encerramento de atividades ou mudança para outro município, objetivando baixa da inscrição no cadastro mobiliário, sob pena das sanções previstas na legislação tributária e de posturas.

Data Licenciamento
21/02/2013

Data Expedição
07/03/2013

Data Validade
21/02/2016

Para validar este documento, acesse <http://www.vitoria.es.gov.br>, seção Autenticidade e digite a chave :0787f1b3-3526-4313-84fb-15d916105301

000085





Prefeitura Municipal de Vitória
Secretaria de Fazenda
Coordenação de Cadastro Mobiliário

Espelho do Cadastro Mobiliário



Emitido via internet em 12/02/2015 12:50:51

DADOS DE CADASTRO

Nome / Razão Social	HIPARKHOS GEOTECNOLOGIA, SISTEMAS E AEROLEVANTAMENTOS LTDA	Inscrição Mobiliária	1212133
CPF/ CNPJ	06.283.416/0001-40	Situação Cadastral	Normal
Nome Fantasia	HIPARC GEOTECNOLOGIA	Situação Fiscal	Normal
Natureza Jurídica	206-2 Sociedade Empresária Limitada	Dt. Início da Inscrição	03/08/2012
Tipo de Pessoa	Jurídica		

Endereço da Inscrição AV JOÃO BAPTISTA PARRA, nº 633 ANDAR: 10; EDIF: ENSEADA OFFICE,, PRAIA DO SUÁ - Vitória/ES - CEP: 29052123 Ponto de referência:

Endereço de Correspondência AV JOÃO BAPTISTA PARRA, nº 633 ANDAR: 10; EDIF: ENSEADA OFFICE,, PRAIA DO SUÁ - Vitória/ES - CEP: 29052123 Ponto de referência:

Tipo de Unidade Unidade produtiva
Área 213,10

CNAE

Código	Descrição	Principal	Estimativa
6190-6/99	OUTRAS ATIVIDADES DE TELECOMUNICAÇÕES NÃO ESPECIFICADAS ANTERIORMENTE	N	N
6201-5/01	DESENVOLVIMENTO DE PROGRAMAS DE COMPUTADOR SOB ENCOMENDA	N	N
6204-0/00	CONSULTORIA EM TECNOLOGIA DA INFORMAÇÃO	N	N
6209-1/00	SUORTE TÉCNICO, MANUTENÇÃO E OUTROS SERVIÇOS EM TECNOLOGIA DA INFORMAÇÃO	N	N
6311-9/00	TRATAMENTO DE DADOS, PROVEDORES DE SERVIÇOS DE APLICAÇÃO E SERVIÇOS DE HOSPEDAGEM NA INTERNET	N	N
7119-7/01	SERVIÇOS DE CARTOGRAFIA, TOPOGRAFIA E GEODÉSIA	S	N
7119-7/99	ATIVIDADES TÉCNICAS RELACIONADAS À ENGENHARIA E ARQUITETURA NÃO ESPECIFICADAS ANTERIORMENTE	N	N

Empresa Contabilidade / Contador

INFORMA CONSULTORIA EM GESTAO DE NEGOCIOS LTDA
SANDRA DE REZENDE PERES

DADOS DE LICENCIAMENTO

Licenciamento de Posturas (SEDEC)

Data de Validade 21/02/2016

000086





MINISTÉRIO DA FAZENDA
Secretaria da Receita Federal do Brasil
Procuradoria-Geral da Fazenda Nacional



**CERTIDÃO POSITIVA COM EFEITOS DE NEGATIVA DE DÉBITOS RELATIVOS AOS TRIBUTOS
FEDERAIS E À DÍVIDA ATIVA DA UNIÃO**

Nome: HIPARKHOS GEOTECNOLOGIA, SISTEMAS E AEROLEVANTAMENTOS LTDA
CNPJ: 06.283.416/0001-40

Ressalvado o direito de a Fazenda Nacional cobrar e inscrever quaisquer dívidas de responsabilidade do sujeito passivo acima identificado que vierem a ser apuradas, é certificado que:

1. constam débitos administrados pela Secretaria da Receita Federal do Brasil (RFB), com a exigibilidade suspensa, nos termos do art. 151 da Lei nº 5.172, de 25 de outubro de 1966 - Código Tributário Nacional (CTN), ou objeto de decisão judicial que determina sua desconsideração para fins de certificação da regularidade fiscal; e
2. constam nos sistemas da Procuradoria-Geral da Fazenda Nacional (PGFN) débitos inscritos em Dívida Ativa da União com exigibilidade suspensa nos termos do art. 151 do CTN, ou garantidos mediante bens ou direitos, ou com embargos da fazenda pública em processos de execução fiscal, ou objeto de decisão judicial que determina sua desconsideração para fins de certificação da regularidade fiscal.

Conforme disposto nos arts. 205 e 206 do CTN, este documento tem os mesmos efeitos da certidão negativa.

Esta certidão, emitida em nome da matriz e válida para todas as suas filiais, refere-se exclusivamente à situação do sujeito passivo no âmbito da RFB e da PGFN e abrange inclusive as contribuições sociais previstas nas alíneas 'a' a 'd' do parágrafo único do art. 11 da Lei nº 8.212, de 24 de julho de 1991.

A aceitação desta certidão está condicionada à verificação de sua autenticidade na Internet, nos endereços <<http://www.receita.fazenda.gov.br>> ou <<http://www.pgfn.fazenda.gov.br>>.

Certidão emitida gratuitamente com base na Portaria Conjunta RFB/PGFN nº 1.751, de 02/10/2014.

Emitida às 11:28:08 do dia 09/02/2015 <hora e data de Brasília>.

Válida até 08/08/2015.

Código de controle da certidão: **F4B9.2D16.1303.27F7**

Qualquer rasura ou emenda invalidará este documento.

000087



IMPRIMIR

VOLTAR



Certificado de Regularidade do FGTS - CRF

Inscrição: 06283416/0001-40
Razão Social: HIPARKHOS GEOTECNOLOGIA SIST E
AEROLEVANTAMENTOS LTDA
Nome Fantasia: HIPARC GEOTECNOLOGIA
Endereço: AV JOAO BAPTISTA PARRA 633 ANDAR 10 / PRAIA DO SUA
/ VITORIA / ES / 29052-123

A Caixa Econômica Federal, no uso da atribuição que lhe confere o Art. 7, da Lei 8.036, de 11 de maio de 1990, certifica que, nesta data, a empresa acima identificada encontra-se em situação regular perante o Fundo de Garantia do Tempo de Serviço - FGTS.

O presente Certificado não servirá de prova contra cobrança de quaisquer débitos referentes a contribuições e/ou encargos devidos, decorrentes das obrigações com o FGTS.

Validade: 09/02/2015 a 10/03/2015

Certificação Número: 2015020907242930501521

Informação obtida em 09/02/2015, às 11:32:40.

A utilização deste Certificado para os fins previstos em Lei está condicionada à verificação de autenticidade no site da Caixa:
www.caixa.gov.br

000088





PODER JUDICIÁRIO
JUSTIÇA DO TRABALHO

CERTIDÃO NEGATIVA DE DÉBITOS TRABALHISTAS

Nome: HIPARKHOS GEOTECNOLOGIA, SISTEMAS E AEROLEVANTAMENTOS LTDA
(MATRIZ E FILIAIS)
CNPJ: 06.283.416/0001-40
Certidão nº: 70091514/2014
Expedição: 27/11/2014, às 13:15:52
Validade: 25/05/2015 - 180 (cento e oitenta) dias, contados da data de sua expedição.

Certifica-se que **HIPARKHOS GEOTECNOLOGIA, SISTEMAS E AEROLEVANTAMENTOS LTDA (MATRIZ E FILIAIS)**, inscrito(a) no CNPJ sob o nº **06.283.416/0001-40**, **NÃO CONSTA** do Banco Nacional de Devedores Trabalhistas.

Certidão emitida com base no art. 642-A da Consolidação das Leis do Trabalho, acrescentado pela Lei nº 12.440, de 7 de julho de 2011, e na Resolução Administrativa nº 1470/2011 do Tribunal Superior do Trabalho, de 24 de agosto de 2011.

Os dados constantes desta Certidão são de responsabilidade dos Tribunais do Trabalho e estão atualizados até 2 (dois) dias anteriores à data da sua expedição.

No caso de pessoa jurídica, a Certidão atesta a empresa em relação a todos os seus estabelecimentos, agências ou filiais.

A aceitação desta certidão condiciona-se à verificação de sua autenticidade no portal do Tribunal Superior do Trabalho na Internet (<http://www.tst.jus.br>).

Certidão emitida gratuitamente.

INFORMAÇÃO IMPORTANTE

Do Banco Nacional de Devedores Trabalhistas constam os dados necessários à identificação das pessoas naturais e jurídicas inadimplentes perante a Justiça do Trabalho quanto às obrigações estabelecidas em sentença condenatória transitada em julgado ou em acordos judiciais trabalhistas, inclusive no concernente aos recolhimentos previdenciários, a honorários, a custas, a emolumentos ou a recolhimentos determinados em lei; ou decorrentes de execução de acordos firmados perante o Ministério Público do Trabalho ou Comissão de Conciliação Prévia.





Poder Judiciário Federal
Justiça do Trabalho
Tribunal Regional do Trabalho da 17ª Região



Certidão Eletrônica de Ações Trabalhistas (CEAT) CERTIDÃO NEGATIVA

HIPPARKHOS GEOTECNOLOGIA, SISTEMAS E AEROLEVANTAMENTOS LTDA

Nome informado pelo interessado

06.283.416/0001-40

CPF/CNPJ

HIPPARKHOS GEOTECNOLOGIA, SISTEMAS E AEROLEVANTAMENTOS LTDA

Nome vinculado ao CPF/CNPJ na base de dados da Receita Federal do Brasil

CERTIFICA-SE, após consulta eletrônica ao banco de dados de processos físicos e eletrônicos de 1ª (capital e interior) e de 2ª Instâncias do Tribunal Regional do Trabalho da 17.ª Região - Espírito Santo que, até esta data, não existe ação tramitando em face de **HIPPARKHOS GEOTECNOLOGIA, SISTEMAS E AEROLEVANTAMENTOS LTDA** ou **HIPPARKHOS GEOTECNOLOGIA, SISTEMAS E AEROLEVANTAMENTOS LTDA**.

Informa-se que a pesquisa dos registros, quanto às partes:

- 1) verifica se o pesquisado é réu em relação processual originária;
- 2) verifica se há réu(s) com o número do documento (CPF ou CNPJ) informado pelo interessado;
- 3) verifica se há réu(s) com nome que se inicia com a exata grafia informada pelo interessado;
- 4) verifica se há réu(s) com nome que se inicia com a exata grafia do nome vinculado ao CPF/CNPJ existente no banco de dados da Receita Federal do Brasil;
- 5) não alcança eventuais registros nos cadastros processuais em formato abreviado, nome similares e fantasia e
- 6) não considera acentos gráficos, pontuação, barras, tabulação e espaçamentos neles contidos.

Comunica-se, quanto aos processos, que a pesquisa exclui do resultado:

- 1) as Ações Rescisórias (AR) em meio FÍSICO (processos físicos) cujo polo passivo da demanda seja reclamante e todas as Ações Rescisórias (AR) em meio ELETRÔNICO (processos do Sistema PJe-JT);
- 2) as Ações de Consignação em Pagamento (ConPag);
- 3) os Embargos de Terceiro (ET);
- 4) os Inquéritos para Apuração de Falta Grave (IAFG);
- 5) os Mandados de Segurança (MS);
- 6) os Mandados de Segurança Coletivos (MSCol) e



000090





Poder Judiciário Federal
Justiça do Trabalho
Tribunal Regional do Trabalho da 17ª Região



7) os processos arquivados definitivamente.

Gerada gratuita e eletronicamente em 12/02/2015 12:15:42.

A validade da presente certidão está condicionada à conferência do nome e do CPF/CNPJ, bem como à verificação de sua autenticidade pela autoridade recebedora.

A verificação da autenticidade deve ser confirmada no sítio do TRT da 17.ª Região, www.trtes.jus.br, seguindo-se o seguinte caminho: 'serviços online', 'Certidão Ações Trabalhistas', 'Autenticação', digitar o código verificador 473080997, digitar a imagem exibida (código *captcha*) e clicar em 'Pesquisar'.

Controladoria-Geral da União

Portal da Transparência

GOVERNO FEDERAL

Perguntas frequentes | Contato | Glossário | Links | Manual de navegação

Acesso rápido

CADASTRO NACIONAL DE EMPRESAS INIDÔNEAS E SUSPENSAS (CEIS)

O Cadastro Nacional de Empresas Inidôneas e Suspensas (CEIS) é um banco de informações mantido pela Controladoria-Geral da União que tem como objetivo consolidar a relação das empresas e pessoas físicas que sofreram sanções das quais decorra como efeito restrição ao direito de participar em licitações ou de celebrar contratos com a Administração Pública. [Saiba mais](#)


Consulta

CNPJ/CPF: 06.283.416/0001-40
Nome, razão social ou nome fantasia: HIPARKHOS GEOTECNOLOGIA, SISTEMAS E AEROLEVANTAMENTOS LTDA
Tipo de sanção: (Todas)

Quantidade de registros encontrados: 0 **Data:** 12/02/2015 **Hora:** 12:10:32

Não foram encontrados registros que atendam ao seguinte critério de busca:

CNPJ/CPF: 06.283.416/0001-40
Nome, razão social ou nome fantasia: HIPARKHOS GEOTECNOLOGIA, SISTEMAS E AEROLEVANTAMENTOS LTDA

 [Clique aqui para baixar dados do portal](#)

Recomenda-se visualizar em resolução 1024x768

ATENÇÃO

Este cadastro visa dar publicidade às sanções administrativas aplicadas contra licitantes e fornecedores. As informações aqui veiculadas são de inteira responsabilidade das entidades que as prestaram, não podendo a União ser responsabilizada pela veracidade e/ou autenticidade de tais informações nem pelos eventuais danos diretos ou indiretos que delas resultem causados a terceiros.

* Designação do apenado, conforme informado pelo órgão sancionador (publicação no DOU; dados constantes de Ofício, etc.)

Acesso à
InformaçãoControladoria-Geral
da UniãoGOVERNO FEDERAL
BRASIL
PÁTRIA EDUCADORA

000092





Improbidade Administrativa e Inelegibilidade

Certidão Negativa

Certifico que nesta data (12/02/2015 às 12:39) não consta registro no Cadastro Nacional de Condenações Cíveis por Ato de Improbidade Administrativa e Inelegibilidade, supervisionado pelo Conselho Nacional de Justiça, quanto ao CNPJ nº 06.283.416/0001-40.

A inexistência de registro no Cadastro Nacional de Condenações por Improbidade Administrativa e Inelegibilidade não significa a inexistência de condenações, uma vez que o cadastro está em fase de preenchimento.

Esta certidão é expedida gratuitamente. Sua autenticidade pode ser confirmada no endereço: <http://www.cnj.jus.br> através do número de controle: 54DC.BB2A.3187.D978





PODER JUDICIÁRIO
 TRIBUNAL DE JUSTIÇA DO ESTADO DO ESPÍRITO SANTO
 R. Des. Homero Mafra, 60 Enseada do Suá, Vitória - ES | CEP: 29.050-275 | Tel: (27) 3334-2000.

CERTIDÃO NEGATIVA

NATUREZA DE EXECUÇÕES FISCAIS PARA TODAS COMARCAS

Dados da Certidão

Razão Social:	HIPPARKHOS GEOTECNOLOGIA SISTEMAS E AEROLEVANTAMENTOS LTDA		
CNPJ:	06.283.416/0001-40		
Data de Expedição:	12/02/2015 12:30:27	Validade:	30 DIAS
Nº da Certidão:	* 2014599473 *		
-- ENDEREÇO --			
Município:	VITORIA	Bairro:	PRAIA DO SUÁ
Logradouro:	AV. JOÃO BATISTA PARRA	Número:	633
Complemento:	10º ANDAR	CEP:	- NÃO INFORMADO -
-- CONTATO --			
Email:	CADASTRO@HIPARC.COM	Telefone Fixo:	(27) 3205-4500
		Telefone Celular:	(27) 99297-4445

CERTIFICA que, consultando a base de dados do Sistema de Gerenciamento de Processos do Poder Judiciário do Estado do Espírito Santo (E-Jud, SIEP e PROJUDI) até a presente data e hora, **NADA CONSTA** contra o solicitante.

Observações

- Certidão expedida gratuitamente através da Internet;
- Os dados do(a) solicitante acima informados são de sua responsabilidade, devendo a titularidade ser conferida pelo interessado e/ou destinatário;
- O prazo de validade desta certidão é de 30 (trinta) dias, contados da data da expedição, conforme disposto no art. 352 do Código de Normas da Corregedoria Geral da Justiça. Após essa data será necessária a emissão de uma nova certidão;
- A autenticidade desta certidão poderá ser confirmada na página do Tribunal de Justiça do Estado do Espírito Santo - www.tjes.jus.br -, utilizando o número da certidão acima identificado;
- A presente certidão abrange todos os processos dos juizados especiais cíveis, exceto os processos eletrônicos registrados no E-Procees;
- Em relação as comarcas da entrância especial (Vitória/Vila Velha/Cariacica/Serra/Viana), as ações de: execução fiscal estadual, falência e recuperação judicial, e auditoria militar, tramitam, apenas, no juízo de Vitória;
- As ações de natureza cível abrangem inclusive aquelas que tramitam nas varas de Órfãos e Sucessões (Tutela, Curatela, Interdição,...), Execução Fiscal e Execução Patrimonial (observado o item f);
- As ações de natureza criminal abrangem, dentre outras: as de execução penal e de auditoria militar e de juizados especiais criminais;
- As matérias atinentes as varas de família e infância e juventude são objeto de certidão específica;
- A base de dados do sistema de gerenciamento processual (E-Jud, SIEP e PROJUDI) contém o registro de todos os processos distribuídos no Poder Judiciário do Estado do Espírito Santo.





Governo do Estado do Espírito Santo
Secretaria de Estado da Fazenda

Certidão Negativa de Inadimplência no Sistema Integrado de Gestão das Finanças Públicas
do Espírito Santo - SIGEFES

Certidão Nº: **C201500596**

Identificação do Requerente: CNPJ nº: 06283416000140 -

Certificamos que nesta data, não existe registro de inadimplência com relação a convênios firmados com o Estado do Espírito Santo no Sistema Integrado de Gestão das Finanças Públicas do Espírito Santo-SIGEFES contra o portador do Cadastro Nacional de Pessoa Jurídica acima especificado, ficando ressalvada à Administração Pública Estadual o direito de registrar no referido sistema quaisquer faltas que venham a ser apuradas.

A aceitação desta certidão está condicionada à verificação de sua autenticidade na Internet, no endereço <http://www.sefaz.es.gov.br>.

Certidão emitida nos termos da Portaria AGE/SEFAZ nº 01, de 06 de abril de 2006, em consulta realizada ao SIGEFES no dia 12/02/2015 às 12:40 h.

Validade: 12/02/2015 a 13/04/2015 .

Vitória-ES, 12 de fevereiro de 2015 .

Autenticação Eletrônica: 1AD7.24AC4.0B23B

Imprimir





Cod. Proposta:

HIPARCVT_MPOG_PE_01-2015_SAT_150226_644

PREGÃO ELETRÔNICO
Nº SRP 01/2015

UASG

Nº 201057

Cliente:

MINISTÉRIO DO PLANEJAMENTO

Data: 26/02/2015



3. QUALIFICAÇÃO ECONÔMICO-FINANCEIRA





PODER JUDICIÁRIO
 TRIBUNAL DE JUSTIÇA DO ESTADO DO ESPÍRITO SANTO
 R. Des. Homero Mafra, 60 Enseada do Suá, Vitória - ES | CEP: 29.050-275 | Tel: (27) 3334-2000.

CERTIDÃO NEGATIVA

NATUREZA DE RECUPERAÇÃO JUDICIAL E EXTRAJUDICIAL (FALÊNCIA E CONCORDATA) PARA TODAS COMARCAS

Dados da Certidão


Razão Social:	HIPPARKHOS GEOTECNOLOGIA SISTEMAS E AEROLEVANTAMENTOS LTDA		
CNPJ:	06.283.416/0001-40		
Data de Expedição:	12/02/2015 12:17:13	Validade:	30 DIAS
Nº da Certidão:	* 2014599454 *		
-- ENDEREÇO --			
Município:	VITORIA	Bairro:	PRAIA DO SUÁ
Logradouro:	AV. JOÃO BATISTA PARRA	Número:	633
Complemento:	10º ANDAR	CEP:	- NÃO INFORMADO -
-- CONTATO --			
Email:	CADASTRO@HIPARC.COM	Telefone Fixo:	(27) 3205-4500
		Telefone Celular:	(27) 99297-4445

CERTIFICA que, consultando a base de dados do Sistema de Gerenciamento de Processos do Poder Judiciário do Estado do Espírito Santo (E-Jud, SIEP e PROJUDI) até a presente data e hora, **NADA CONSTA** contra o solicitante.

Observações

- Certidão expedida gratuitamente através da Internet;
- Os dados do(a) solicitante acima informados são de sua responsabilidade, devendo a titularidade ser conferida pelo interessado e/ou destinatário;
- O prazo de validade desta certidão é de 30 (trinta) dias, contados da data da expedição, conforme disposto no art. 352 do Código de Normas da Corregedoria Geral da Justiça. Após essa data será necessária a emissão de uma nova certidão;
- A autenticidade desta certidão poderá ser confirmada na página do Tribunal de Justiça do Estado do Espírito Santo - www.tjes.jus.br -, utilizando o número da certidão acima identificado;
- A presente certidão abrange todos os processos dos juizados especiais cíveis, exceto os processos eletrônicos registrados no E-Procees;
- Em relação as comarcas da entrância especial (Vitória/Vila Velha/Cariacica/Serra/Viana), as ações de: execução fiscal estadual, falência e recuperação judicial, e auditoria militar, tramitam, apenas, no juízo de Vitória;
- As ações de natureza cível abrangem inclusive aquelas que tramitam nas varas de Órfãos e Sucessões (Tutela, Curatela, Interdição,...), Execução Fiscal e Execução Patrimonial (observado o item f);
- As ações de natureza criminal abrangem, dentre outras: as de execução penal e de auditoria militar e de juizados especiais criminais;
- As matérias atinentes as varas de família e infância e juventude são objeto de certidão específica;
- A base de dados do sistema de gerenciamento processual (E-Jud, SIEP e PROJUDI) contém o registro de todos os processos distribuídos no Poder Judiciário do Estado do Espírito Santo.





Numero de Ordem: 011

Termo de Abertura

Contém este livro 209 (Duzentos e Nove) folhas numeradas eletronicamente, do número 00001 ao número 00209 que servirá para os lançamentos das operações próprias do estabelecimento do contribuinte abaixo identificado:

Nome: HIPPARKHOS GEO SISTEM E AEROLEVANTAMENTOS LTDA

Endereço: AV JOAO BAPTISTA PARRA, 633 - ANDAR 10 EDF ENSEADA OFFICE - PRAIA DO SUA - VITORIA - ES - CEP: 29.052-123

CNPJ: 06.283.416/0001-40

Inscrição Municipal: 121213-3

Reg. Junta Comercial: 32201648608 em: 03/08/2012

JUNTA COMERCIAL DO EST. ESP. SANTO

Termo de Autenticação 14/016058-2

O presente livro/ficha, por mim examinado e conferido, acha-se em conformidade com o registrado em vigor em seus termos de abertura e encerramento.

VITÓRIA

20/06/14

PAULO CEZAR JUFFO
SECRETARIA-GERAL



Sandra de Rezende Peres
Subsecretaria de Arquivos e Contas

VITORIA - ES - 01 de Janeiro de 2013

HIPPARKHOS GEO SISTEM E AEROLEVANTAMENTOS LTDA

Contador(a): SANDRA DE REZENDE PERES

CPF: 039.247.137-07

CRC: 011.037/0-9

Sandra de Rezende Peres

CONTABILISTA

CRC ES 011037/0-9

CPF: 039.247.137-07

HIPPARKHOS GEO SISTEM E AEROLEVANTAMENTOS LTDA

FLAVIO LOBOS MARTINS

CPF: 779.977.867-91

SOCIO ADMINISTRADOR

Flavio Lobos Martins

Hiparc Geotecnologia





HIPPARKHOS GEO SISTEM E AEROLEVANTAMENTOS LTDA

CNPJ Nº 06.289.416/0001-40

Balanco Patrimonial em 31 de dezembro de 2013

Valores Demonstrados em Reais

	31/12/2013	31/12/2012
Ativo		
Ativo Circulante		
Disponibilidades	3.859.354,45	1.668.739,83
Caixa / Bancos Conta Movimento	3.779.557,20	1.597.505,63
Aplicações Financeiras	79.797,25	71.234,20
Realizável a Curto Prazo	642.337,78	2.247.496,50
Contas a receber	563.112,71	2.236.882,54
Créditos Diversos	57.777,87	10.613,96
Despesas Antecipadas	21.447,20	-
Total de Ativo Circulante	4.501.692,23	3.916.236,33
Ativo Não Circulante		
Realizável a Longo Prazo		
Outros Créditos	215.476,43	215.476,43
Investimentos	215.476,43	215.476,43
Outros Investimentos	18.000,00	18.000,00
Imobilizado	18.000,00	18.000,00
Aeronaves	1.325.537,05	984.009,80
Imóveis	377.767,90	377.767,90
Benfeitorias e Instalações	432.100,00	-
Maquinas e Equipamentos	33.487,12	32.147,68
Móveis e Utensílios	1.172.593,72	1.171.102,23
Equipamentos de Informática	64.342,61	64.342,61
Aparelhos e Acessórios	512.468,05	507.380,53
Marcas e Patentes	19.147,27	18.752,59
Direitos e Concessões	546,00	546,00
Sistemas Aplicativos - Software	17.687,26	14.149,78
(-) Depreciações e Amortizações	283.992,06	283.992,06
Total de Ativo Não Circulante	(1.588.594,94)	(1.486.171,58)
Total de Ativo	2.913.097,29	2.430.064,75

As Notas Explicativas são parte integrante das Demonstrações Contábeis

Vitoria/ES, 31 de Dezembro de 2013

Hipparkhos Geo Sistem e Aerolevamentos Ltda
Responsável Legal

Flavio Lobos Martins
Hiparc Geotecnologia

Sandra de Rezende Peres
Contadora
CRC ES 011.037/O-9



000099





HIPPARKHOS GEO SISTEM E AEROLEVANTAMENTOS LTDA

CNPJ nº 06.283.416/0001-40

Balanco Patrimonial em 31 de dezembro de 2013

Valores Demonstrados em Reais

	31/12/2013	31/12/2012
Passivo		
Passivo Circulante		
Fornecedores	1.160.849,04	2.500.952,78
Obrigações Sociais e Trabalhistas	48.266,71	76,66
Obrigações Tributárias	297.743,91	500.920,18
Empréstimos e Financiamentos	329.759,55	815.795,91
Total de Passivo Circulante	1.836.619,21	4.828.545,63
Passivo Não Circulante		
Exigível a Longo Prazo		
Obrigações Sociais e Tributárias	1.483.969,90	666.234,57
Total de Passivo Não Circulante	1.483.969,90	666.234,57
Patrimônio líquido		
Capital Social		
Reserva de Capital	1.000.000,00	1.000.000,00
Reserva de Lucros	432.100,00	-
Resultado do Período	1.473.950,33	376.239,80
Total de Patrimônio Líquido	3.415.866,77	1.966.535,21
Total de Passivo e Patrimônio Líquido	6.066.705,71	5.133.722,56

As Notas Explicativas são parte integrante das Demonstrações Contábeis

Vitoria/ES, 31 de Dezembro de 2013

Hipparkhos Geo System e Aerolevantamentos Ltda
Responsável Legal

Flavio Lobos Martins
Gerente Geotecnologia

Sandra de Rezende Peres
Contadora
CRC ES 011.037/O-9

Sandra de Rezende Peres
Contadora
CRC ES 011.037/O-9
CPF: 039.247.137-07





HIPARKHOS GEO SISTEM E AEROLEVANTAMENTOS LTDA

CNPJ/MF 06.283.416/0001-40

Demonstrativo de Resultado do Exercício
encerrado em 31 de dezembro de 2013

	31/12/2013	31/12/2012
Receitas Operacionais		
Prestação de Serviços	5.750.430,49	6.314.530,64
(-) Deduções e Abatimentos	(497.412,27)	(528.078,64)
Receitas Operacionais	5.253.018,22	5.786.452,00
Despesas Operacionais		
Custos das Aeronaves	(282.953,54)	(203.648,04)
Outros Custos Operacionais	(1.177.319,74)	(540.698,70)
Lucro (Prejuízo) Oper	3.792.744,94	5.042.105,26
(-) Despesas Operacionais		
Despesas com Pessoal	(1.659.390,74)	(1.685.432,96)
Despesas Administrativas	(1.073.091,82)	(1.671.906,58)
Despesas Tributárias	(612.436,74)	(670.704,53)
Lucro Operacional (com encargos)	3.447.825,64	3.014.061,19
(-) Despesas Não Operacionais		
Despesas/Receitas Financeiras	(258.685,58)	(414.724,36)
Outras Despesas/Receitas	320.696,38	(9.041,42)
Resultado Líquido	3.509.836,44	2.580.291,01

As Notas Explicativas são parte integrante das Demonstrações Contábeis

Vitoria/ES, 31 de Dezembro de 2013

Hiparkhos Geo Sistem e Aerolevntamentos Ltda
Responsável Legal

Flavio Lobos Martins
Hiparc Geotecnologia

Sandra de Rezende Peres
SANDRA DE REZENDE PERES
Contadora
CRC ES 011.037/0-9



000101





HIPPARKHOS GEO SISTEM E AEROLEVANTAMENTOS LTDA

CNPJ/MF: 06.283.416/0001-40

Demonstrativo de Resultado Abrangente
Exercício encerrado em 31 de dezembro de 2013

Resultado líquido do Período	500.000,00
(+/-) Outros Resultados Abrangentes	-
Varição de Reserva de Reavaliação	-
Ganhos/Perdas em plano de Previdência Complementar	-
Ajuste de Avaliação Patrimonial	-
Resultado Abrangente do Período	500.000,00

As Notas Explicativas são parte integrante das Demonstrações Contábeis

Vitoria/ES, 31 de Dezembro de 2013


Hipparkhos Geo Sistem e Aerolevamentos Ltda
Responsável Legal

Flavio Lobos Martins
Hiparc Geotecnologia


SANDRA DE REZENDE PERES
Contadora
CRC ES 011.037/O-9


Sandra de Rezende Peres
CONTABILISTA
CRC ES 011037/O-9
CPF: 038.247.137-07





HIPARKHOS GEO SISTEM E AEROLEVANTAMENTOS LTDA

CNPJ/MF 06.233.416/0001-40


Demonstração das Mutações do Patrimônio Líquido

Exercício Encerrado em 31/12/2013

Histórico	Capital Social Integralizado	Reserva de Capital	Reserva de Lucros	Lucro ou Prejuízo do Exercício	Patrimônio Líquido Consolidado
Saldo final em 31/12/2012	1.000.000,00	-	376.239,80	590.295,41	1.966.535,21
Ajustes de Exercícios Anteriores:	-	-	-	-	-
- Efeitos de Mudança de Critérios Contábeis	-	-	-	-	-
- Retificação de Erros de Exercícios Anteriores	-	-	-	507.415,12	507.415,12
Saldos em 31/12/2012 conforme esta publicação	1.000.000,00	-	376.239,80	1.097.710,53	2.473.950,33
Aumento do Capital Social:	-	-	-	-	-
- Com lucros e Reservas	-	-	-	-	-
- Por Subscrição Realizada	-	432.100,00	-	-	432.100,00
Reversões de Reservas	-	-	1.097.710,53	(1.097.710,53)	-
Dividendos Distribuídos A Funcionários	-	-	-	-	-
Lucro Líquido do Exercício	-	-	-	509.836,44	509.836,44
Proposta da Administração de Destinação do Lucro:	-	-	-	-	-
- Reserva de Lucros a Disposição da Diretoria	-	-	-	-	-
- Reserva de Lucros para Expansão	-	-	-	-	-
- Dividendos a Distribuir	-	-	-	-	-
Saldo final em 31/12/2013	1.000.000,00	432.100,00	1.473.950,33	509.836,44	3.415.886,77

As Notas Explicativas são parte integrante das Demonstrações Contábeis

Vitoria/ES, 31 de Dezembro de 2013


Hipparkhos Geo Sistem e Aerolevntamentos Ltda
Responsável Legal

Flavio Lobos Martins
Hiparc Geotecnologia


SANDRA DE REZENDE PERES
Contadora

CRC ES 011.037/0-9

Sandra de Rezende Peres
CONTABILISTA
CRC ES 011037/0-9
CPF- 039.247.137-07

000103





HIPPARKHOS GEO SISTEM E AEROLEVANTAMENTOS LTDA


CNPJ Nº 06.283.416/0001-40

Demonstração do Fluxo de Caixa Exercício Encerrado em 31/12/2013

Fluxo de Caixa das Atividades Operacionais	
Resultado do exercício/período	509.836,44
Depreciação e amortização	102.423,36
Ajuste de Exercícios Anteriores	507.415,12
Aumento/Redução nos Ativos Operacionais	1.605.158,72
Realizável a Curto Prazo	1.605.158,72
Aumento/Redução nos Passivos Operacionais	176.712,75
Fornecedores	48.190,05
Obrigações Trabalhistas e Sociais	(203.176,27)
Obrigações Fiscais	331.698,97
Outras Obrigações	-
Fluxo de Caixa gerado pelas atividades operacionais	2.901.546,39
Fluxo de Caixa das Atividades de Investimentos	
Vendas de ativos imobilizados	-
Compras de imobilizado	-
Outros Investimentos	11.850,61
Fluxo de caixa gerado/aplicado nas atividades de investimentos	-
Fluxo de Caixa das Atividades de Financiamentos	11.850,61
Empréstimos tomados	(449.130,19)
Pagamentos de empréstimos/Financiamentos	1.148.211,35
Recebimento de integralização de Capital	-
Pagamentos de lucros dividendos	-
Fluxo de caixa gerado/aplicado nas atividades de financiamentos	-
Fluxo de Caixa Equivalente ao Fluxo de Caixa	699.081,16
Caixa e Equivalentes de Caixa No início do período	1.668.739,83
Caixa e Equivalentes de Caixa No final do período	3.859.354,45
Aumento/Redução no Fluxo de Caixa Equivalente de Caixa	2.190.615,62

As Notas Explicativas são parte integrante das Demonstrações Contábeis

Vitória/ES, 31 de Dezembro de 2013


Hipparkhos Geo Sistem e Aerolevantamentos Ltda
Responsável Legal
Flavio Lobos Martins
Hiparc Geotecnologia



SANDRA DE REZENDE PERES
Contadora
CRC ES 011.037/O-9
Sandra de Rezende Peres
CONTABILISTA
CRC ES 011037/O-9
CPF 039.247.137-07

000104





Numero de Ordem: 011

Termo de Encerramento

Procedemos, nesta data, ao encerramento do presente livro, de número 11 constituído por formulários com 000209 folhas, contendo a escrituração relativa ao período de 01/01/2013 à 31/12/2013.

Nome: HIPARKHOS GEO SISTEM E AEROLEVANTAMENTOS LTDA

Endereço: AV JOAO BAPTISTA PARRA, 633 - ANDAR 10 EDF ENSEADA OFFICÉ - PRAIA DO SUA - VITORIA - ES - CEP: 29.052-123

CNPJ: 06.283.416/0001-40

Inscrição Municipal: 121213-3

Reg. Junta Comercial: 32201648608 em: 03/08/2012

VITORIA - ES - 31 de Dezembro de 2013



Sandra de Rezende Peres

HIPARKHOS GEO SISTEM E AEROLEVANTAMENTOS LTDA
Contador(a): SANDRA DE REZENDE PERES
CPF: 039.247.137-07
CRC: 0111037/0-9

Sandra de Rezende Peres
CONTABILISTA
CRC ES 0111037/0-9
CPF 039.247.137-07

Flavio Lobos Martins

HIPARKHOS GEO SISTEM E AEROLEVANTAMENTOS LTDA
FLAVIO LOBOS MARTINS
CPF: 779.977.867-91
SOCIO ADMINISTRADOR

Flavio Lobos Martins
Hiparc Geotecnologia





Cod. Proposta:

HIPARCVT_MPOG_PE_01-2015_SAT_150226_644

PREGÃO ELETRÔNICO
Nº SRP 01/2015UASG
Nº 201057

Cliente:

MINISTÉRIO DO PLANEJAMENTO

Data: 26/02/2015

**DEMONSTRATIVO DE ÍNDICES FINANCEIROS****HIPPARKHOS GEOTECNOLOGIA SISTEMAS E AEROLEVANTAMENTOS LTDA
CNPJ: 06.283.416/0001-40**

DEMONSTRATIVO DE ÍNDICES FINANCEIROS CONFORME RELATÓRIOS CONTÁBEIS DO EXERCÍCIO FINDO EM 2013

1) Índice de Liquidez Geral (ILG) = 1,784

Ativo Circulante + Realizável à Longo Prazo	R\$ 4.501.692,23	+	R\$ 215.476,43	=	1,784
Passivo Circulante + Exigível à Longo Prazo	R\$ 1.160.849,04	+	R\$ 1.483.969,90		

2) Índice de Solvência Geral (ISG) = 2,292

Ativo Total	R\$ 6.060.705,71	=	2,292
Passivo Circulante + Exigível à Longo Prazo	R\$ 1.160.849,04 + R\$ 1.483.969,90		

3) Índice de Liquidez Corrente (ILC) = 3,878

Ativo Circulante	R\$ 4.501.692,23	=	3,878
Passivo Circulante	R\$ 1.160.849,04		

4) Índice de Endividamento (IE) = 0,436

Passivo Circulante + Exigível à Longo Prazo	R\$ 1.160.849,04 + R\$ 1.483.969,90	=	0,436
Ativo Total	R\$ 6.060.705,71		

5) Capital Social = R\$ 1.000.000,00**6) Patrimônio Líquido = R\$ 3.415.886,77**

De Vitória/ES para Brasília/DF, 26 de fevereiro de 2015.

FLAVIO LOBOS MARTINS
SÓCIO-DIRETOR
HIPARC GEOTECNOLOGIA
RG nº 543602 SSP/ES

Flávio Lobos Martins
Diretor Executivo
Hiparc Geotecnologia

SANDRA DE REZENDE PERES
CONTABILISTA
CRC ES 011037/O-9
CPF 039.247.137-07

Sandra de Rezende Peres
CONTABILISTA
CRC ES 011037/O-9
CPF 039.247.137-07

Vitória
Av. João Baptista Parra, 633 - 10º andar
Praia do Sua - CEP 29052-123 - ES
tel +55 (27) 3205-4500



www.hiparc.com.br

Rio de Janeiro
Av. Nilo Peçanha 50, sala 2411
Centro - CEP 20020-906 - RJ
tel +55 (21) 2215-1774

000106
Página



CONSELHO REGIONAL DE CONTABILIDADE DO ESPÍRITO SANTO

CERTIDÃO DE REGULARIDADE PROFISSIONAL

O CONSELHO REGIONAL DE CONTABILIDADE DO ESPÍRITO SANTO certifica que o(a) profissional identificado(a) no presente documento encontra-se em situação regular.

IDENTIFICAÇÃO DO REGISTRO

NOME.....	: SANDRA DE REZENDE PERES
REGISTRO.....	: ES-011037/O-9
CATEGORIA.....	: CONTADOR
CPF.....	: 039.247.137-07

A presente CERTIDÃO não quita nem invalida quaisquer débitos ou infrações que posteriormente, venham a ser apurados pelo CRCES contra o referido registro.

A falsificação deste documento constitui-se em crime previsto no Código Penal Brasileiro, sujeitando o autor à respectiva ação penal.

Emissão: VITÓRIA, 29.01.2015 as 11:31:34.

Válido até: 31.03.2015.

Código de Controle: 378412.

Para verificar a autenticidade deste documento consulte o site do CRCES.





Cod. Proposta:

HIPARCVT_MPOG_PE_01-2015_SAT_150226_644

PREGÃO ELETRÔNICO
Nº SRP 01/2015

UASG
Nº 201057

Cliente:

MINISTÉRIO DO PLANEJAMENTO

Data: 26/02/2015

CENTRAL
Fis. 605
11/11

4. QUALIFICAÇÃO TÉCNICA





**CONSELHO REGIONAL DE ENGENHARIA
E AGRONOMIA DO ESTADO DO ESPÍRITO SANTO**

Certidão de Registro e Quitação de Pessoa Jurídica

O Conselho Regional de Engenharia e Agronomia do Estado do Espírito Santo, CREA-ES, certifica que a empresa abaixo encontra-se regularmente registrada neste Conselho Regional, nos termos da Lei Federal nº 5.194 de 24 de dezembro de 1966, estando habilitada a exercer suas atividades, circunscrita à(s) atribuição(ões) de seu(s) responsável(eis) técnico(s).

Nº da Certidão: 000794/2015
Protocolo: 2225/2015

Validade: 31/03/2015

Razão Social: HIPARKHOS GEOTECNOLOGIA SISTEMAS E AEROLEVANTAMENTOS LTDA

Endereço: AV. JOÃO BAPTISTA PARRA,, 633, PRAIA DO SUÁ

Município / Estado: VITÓRIA / ES

Registro CREA-ES: 9696

Registrada desde: 22/1/2008

Data de Reabilitação:

Capital Social: R\$ 1.000.000,00

Data Reg. Capital: 3/8/2012

CNPJ: 06283416000140

Finalidade: LICITACAO PUBLICA

Ramos de Atividade:

Modalidade:

AGRIMENSURA - AGRIMENSURA

AGRIMENSURA - AGRIMENSURA - NÍVEL MÉDIO

AGRIMENSURA - GEODÉSIA E CARTOGRAFIA - NÍVEL MÉDIO

AGRIMENSURA - GEOMENSURA - NÍVEL MÉDIO

CIVIL - EDIFICAÇÕES - NÍVEL MÉDIO

Objeto Social

"Prestação de serviços de Serviço Aéreo Especializado - SAE na modalidade de Aerolevanteamento - AL, Licenciamento de uso de imagens de satélite e seus processamentos, serviços de engenharia cartográfica, topografia, geotécnica, geodésia, sensoriamento remoto e correlatos, o desenvolvimento de Sistemas de Informações Geográficas - SIG, bem como outros sistemas de informação, serviços de cadastro e inventário técnico multifinalitários, bem como serviços de consultoria na comercialização de imagens oriundas de aerolevanteamentos, de imagens de sensores orbitais e de equipamentos topográficos e cartográficos além dos serviços de desenvolvimento e operação de estações de recepção e estações de processamento de dados multisatélite."

Responsável(eis) Técnico(s):

JOAO PAULO CARVALHO RAIVEL

Registro CREA / Carteira nº: RJ-158869/D

Data de Registro: 5/4/2000

Data do Visto: 20/9/2007

Data do Vínculo: 22/1/2008

TÍTULOS:

ENGENHEIRO CARTÓGRAFO

Atribuições:

ARTIGO 6º DA RESOLUÇÃO 218/73, CONFEA (ATIVIDADE DE 01 A 12, 14 A 18)

ADRIANA PATRICIA FERREIRA NUNES DA VITÓRIA

Registro CREA / Carteira nº: ES-006584/TD

Data de Registro: 5/12/1997

Data do Visto:

Data do Vínculo: 22/9/2011

TÍTULOS:

TÉCNICO EM AGRIMENSURA

Atribuições:

ARTIGO 3º RESOLUÇÃO 278/83, DO CONFEA ARTIGO 4º RESOLUÇÃO 278/83, DO CONFEA
LEI 5524/68 DECRETO FED.90922/85 - OBSERVANDO-SE ARTIGO 10.

MARCIO ROBERTO KLEBIS FREITAS

Data de Registro: 30/4/2008
17:55:10





Registro CREA / Carteira nº: SP-5062195590/D

Data do Visto:
Data do Vínculo: 22/9/2011

TÍTULOS:
ENGENHEIRO CARTÓGRAFO
Atribuições:
ARTIGO 6º RESOLUÇÃO 218/73, DO CONFEA.

CLÁUDIO PATROCINIO

Registro CREA / Carteira nº: ES-006591/TD

Data de Registro: 16/12/1997
Data do Visto:
Data do Vínculo: 22/9/2011

TÍTULOS:
TÉCNICO EM AGRIMENSURA
Atribuições:
ARTIGO 3º RESOLUÇÃO 278/83, DO CONFEA ARTIGO 4º RESOLUÇÃO 278/83, DO CONFEA
LEI 5524/68 DECRETO FED.90922/85 - OBSERVANDO-SE ARTIGO 10.

DANIEL ROSSI ALTOÉ

Registro CREA / Carteira nº: ES-023051/D

Data de Registro: 17/9/2010
13:46:48
Data do Visto:
Data do Vínculo: 28/6/2011

TÍTULOS:
ENGENHEIRO AGRIMENSOR
Atribuições:
ARTIGO 2º DA RESOLUÇÃO 218/73 DO CONFEA ARTIGO 4º RESOLUÇÃO 218/73, DO CONFEA.

IGOR AMAZONAS DE ANDRADE

Registro CREA / Carteira nº: PR-91786/D

Data de Registro: 21/6/2007
Data do Visto:
Data do Vínculo: 1/11/2012

TÍTULOS:
TÉCNICO EM EDIFICAÇÕES
Atribuições:
ARTIGO 3º E 4º DO DECRETO DO DECRETO 90.922/85, COMBINADOS COM O DECRETO
4560/02, RESPEITANDO O LIMITE DE SUA FORMAÇÃO
ENGENHEIRO CARTÓGRAFO
Atribuições:
ARTIGO 6º RESOLUÇÃO 218/73, DO CONFEA.

HYLTON SOARES MARTINS JUNIOR

Registro CREA / Carteira nº: RS-182519/TD

Data de Registro: 20/3/2012
09:58:36
Data do Visto:
Data do Vínculo: 20/4/2012

TÍTULOS:
TÉCNICO EM GEOMENSURA
Atribuições:
ARTIGO 2º DA LEI Nº 5.524/68 ARTIGO 4º DO DECRETO FEDERAL 90.922/85, MODIFICADO
PELO DECRETO FEDERAL N.º 4.560/2002

RAIANA PEREIRA BARBARA

Registro CREA / Carteira nº: ES-028476/TD

Data de Registro: 4/4/2012
16:45:44
Data do Visto:
Data do Vínculo: 19/4/2012

TÍTULOS:
TÉCNICO EM GEODÉSIA E CARTOGRAFIA
Atribuições:
ARTIGO 2º DA LEI Nº 5.524/68 ARTIGO 4º DO DECRETO FEDERAL 90.922/85, MODIFICADO
PELO DECRETO FEDERAL N.º 4.560/2002

ANA CLAUDIA CASSEMIRO AGUIAR

Registro CREA / Carteira nº: ES-026576/TD

Data de Registro: 3/10/2011
11:01:28
Data do Visto:
Data do Vínculo: 19/4/2012

TÍTULOS:
TÉCNICO EM GEODÉSIA E CARTOGRAFIA
Atribuições:

000110





ARTIGO 2º DA LEI Nº 5.524/68 ARTIGO 4º DO DECRETO FEDERAL 90.922/85, MODIFICADO PELO DECRETO FEDERAL N.º 4.560/2002

JOYCE PERES DA SILVA

Registro CREA / Carteira nº: ES-029008/TD

Data de Registro: 31/5/2012
17:30:23
Data do Visto:
Data do Vínculo: 30/7/2012

TÍTULOS:

TÉCNICO EM GEODÉSIA E CARTOGRAFIA

Atribuições:

ARTIGO 2º DA LEI Nº 5.524/68 ARTIGO 4º DO DECRETO FEDERAL 90.922/85, MODIFICADO PELO DECRETO FEDERAL N.º 4.560/2002

KAMILA FRANÇA SANTOS

Registro CREA / Carteira nº: ES-026684/TD

Data de Registro: 10/10/2011
11:05:04
Data do Visto:
Data do Vínculo: 18/4/2012

TÍTULOS:

TÉCNICO EM GEODÉSIA E CARTOGRAFIA

Atribuições:

ARTIGO 2º DA LEI Nº 5.524/68 ARTIGO 4º DO DECRETO FEDERAL 90.922/85, MODIFICADO PELO DECRETO FEDERAL N.º 4.560/2002

ANTONIO JOSE FERREIRA MACHADO E SILVA

Registro CREA / Carteira nº: RJ-49070/D

Data de Registro: 14/10/2014
17:52:38
Data do Visto: 14/10/2014
Data do Vínculo: 17/10/2014

TÍTULOS:

ENGENHEIRO CARTÓGRAFO

Atribuições:

ARTIGO 6º DA RESOLUÇÃO 218/73, CONFEA (ATIVIDADE DE 01 A 12, 14 A 18)

SILLA CARMEN ALVES MOL

Registro CREA / Carteira nº: ES-029176/TD

Data de Registro: 25/6/2012
14:31:51
Data do Visto:
Data do Vínculo: 30/7/2012

TÍTULOS:

TÉCNICO EM GEODÉSIA E CARTOGRAFIA

Atribuições:

ARTIGO 2º DA LEI Nº 5.524/68 ARTIGO 4º DO DECRETO FEDERAL 90.922/85, MODIFICADO PELO DECRETO FEDERAL N.º 4.560/2002

EDSON HERMES GUIMARÃES

Registro CREA / Carteira nº: ES-000978/D

Data de Registro: 12/8/1976
Data do Visto:
Data do Vínculo: 10/7/2014

TÍTULOS:

ENGENHEIRO CIVIL

Atribuições:

ARTIGO 28 DECRETO FEDERAL 23569/33. ARTIGO 29 DECRETO FEDERAL 23569/33.
ARTIGO 7 RESOLUCAO 218/73, DO CONFEA.

Sócios / Diretores:

Nome: FLÁVIO LOBOS MARTINS

Início: 11/12/2007 **CPF:** 779.977.867-91

Qualificação: EMPRESÁRIO

Nome: JOAO PAULO CARVALHO RAIVEL

Início: 11/12/2007 **CPF:** 03531087746

Qualificação: ENGENHEIRO CARTÓGRAFO

Certifico que, face ao estabelecido nos artigos 68 e 69 da Lei 5.194/66, que a Pessoa Jurídica e os Profissionais do seu quadro técnico encontram-se regularmente inscritos e quites até a presente data.

Certifico mais, que de acordo com o artigo 2º parágrafo 1º, incisos não concede a Pessoa Jurídica o direito de executar quaisquer serviços ou obras de seu objeto social, sem a participação direta e efetiva de seus responsáveis técnicos citados, rigorosamente dentro de suas respectivas atribuições profissionais e





perderá a validade caso ocorra qualquer desvinculação do mesmo, bem como perderá a validade caso ocorra qualquer modificação posterior dos elementos cadastrais nelas contidos e desde que não representem a situação correta ou atualizada do registro.

E para constar, é emitida a presente Certidão comprobatória de quitação e regularidade junto ao CREA/ES nos termos das resoluções 266 de 15/12/1979 e 336 de 27/10/1989, ambas do CONFEA.

A autenticidade dessa certidão poderá ser confirmada na página do CREA-ES (<http://www.creaes.org.br>) através do nº 000794/2015.

Emitida via Internet em 09/01/2015 às 16:49 .

Acesso realizado utilizando o IP: 187.58.118.156

Dispensa-se a assinatura neste documento conforme instrução de serviço nº 004/2002.

A falsificação deste documento constitui-se em crime previsto no Código Penal Brasileiro, sujeitando o(a) autor(a) à respectiva ação penal.

FIM DA CERTIDÃO

000112



**CREA-ES****SERVIÇO PÚBLICO FEDERAL****Certidão de Registro e Quitação de Pessoa Física**

O Conselho Regional de Engenharia e Agronomia do Estado do Espírito Santo - CREA-ES, certifica que o(a) profissional abaixo encontra-se regularmente registrado(a) neste Conselho Regional, nos termos da Lei Federal nº 5.194 de 24 de dezembro de 1966.

Certifica ainda que não consta, nos assentamentos deste Conselho, débitos e que o(a) Profissional encontra-se legalmente habilitado(a) a exercer suas atividades profissionais, no âmbito de suas atribuições.

Certidão nº: **000796/2015**
 Protocolo: **00002227/2015**

Validade: 31/03/2015

Profissional: JOAO PAULO CARVALHO RAIVEL
 CPF: 03531087746
 Endereço: RUA PROFESSOR VALADARES,, 220, 501
 GRAJAÚ - Rio de Janeiro - RJ.
 CEP: 20561020
 Registro CREA / Carteira nº: RJ-158869/D | RNP: 2007984725
 Visto CREA-ES Nº: 20070656
 Data do Visto: 20/9/2007
 Registrado(a) desde: 5/4/2000

Título(s):» **ENGENHEIRO CARTÓGRAFO**

Escola: UNIVERSIDADE DO ESTADO DO RIO DE JANEIRO
 Data da Diplomação: N/D Data da Colação de Grau: N/D

ATRIBUIÇÕES:

- ARTIGO 6º DA RESOLUÇÃO 218/73, CONFEA (ATIVIDADE DE 01 A 12, 14 A 18)

Vínculos Profissionais:

HIPPARKHOS GEOTECNOLOGIA SISTEMAS E AEROLEVANTAMENTOS LTDA

Histórico Cadastral:

Situação: REGISTRO SITUAÇÃO PERMANENTE - OUTRO CREA
Início: 5/4/2000 **Fim:** N/A
Observações: N/A

Situação: VISTO EM REGISTRO PERMANENTE
Início: 20/9/2007 **Fim:** N/A
Observações: N/A

000113





Finalidade: LICITACAO PUBLICA

A autenticidade dessa certidão poderá ser confirmada na página do CREA-ES (<http://www.creaes.org.br>), através do nº 000796/2015

Emitida via Internet em 9/1/2015 às 16:50

Acesso realizado utilizando o IP: 187.58.118.156

Dispensa-se a assinatura neste documento conforme Instrução de Serviço Nº 004/2002.
A falsificação deste documento constitui-se em crime previsto no Código Penal Brasileiro, sujeitando o(a) autor(a) à respectiva ação penal.

FIM DA CERTIDÃO

000114





CREA-ES

SERVIÇO PÚBLICO FEDERAL

Certidão de Registro e Quitação de Pessoa Física

O Conselho Regional de Engenharia e Agronomia do Estado do Espírito Santo - CREA-ES, certifica que o(a) profissional abaixo encontra-se regularmente registrado(a) neste Conselho Regional, nos termos da Lei Federal nº 5.194 de 24 de dezembro de 1966.

Certifica ainda que não consta, nos assentamentos deste Conselho, débitos e que o(a) Profissional encontra-se legalmente habilitado(a) a exercer suas atividades profissionais, no âmbito de suas atribuições.

Certidão nº: **000798/2015**
Protocolo: **00002229/2015**

Validade: 31/03/2015

Profissional: IGOR AMAZONAS DE ANDRADE
CPF: 00675452970
Endereço: AV JOAO BAPTISTA PARRA, 633, 10º andar
PRAIA DO SUÁ - Vitória - ES.
CEP: 29052123
Registro CREA / Carteira nº: PR-91786/D | RNP: 1703503660
Visto CREA-ES Nº: 20120784
Registrado(a) desde: 21/6/2007

Título(s):

» **ENGENHEIRO CARTÓGRAFO**

Escola: UNIVERSIDADE FEDERAL DO PARANÁ.
Data da Diplomação: 15/9/2006 Data da Colação de Grau: N/D

ATRIBUIÇÕES:

- ARTIGO 6º RESOLUÇÃO 218/73, DO CONFEA.

» **TÉCNICO EM EDIFICAÇÕES**

Escola: COLÉGIO ESTADUAL DO PARANÁ
Data da Diplomação: 2/3/2001 Ano Letivo: N/D

ATRIBUIÇÕES:

- ARTIGO 3º E 4º DO DECRETO DO DECRETO 90.922/85, COMBINADOS COM O DECRETO 4560/02, RESPEITANDO O LIMITE DE SUA FORMAÇÃO

Vínculos Profissionais:

HIPPARKHOS GEOTECNOLOGIA SISTEMAS E AEROLEVANTAMENTOS LTDA

Histórico Cadastral:

Situação: REGISTRO SITUAÇÃO PERMANENTE - OUTRO CREA

Início: 21/6/2007 **Fim:** N/A

Observações: N/A

000115



Situação: VISTO EM REGISTRO PERMANENTE**Início:** 22/10/2012 **Fim:** N/A**Observações:** N/A

Finalidade: LICITACAO PUBLICA

A autenticidade dessa certidão poderá ser confirmada na página do CREA-ES (<http://www.creaes.org.br>), através do nº 000798/2015

Emitida via Internet em 9/1/2015 às 16:52

Acesso realizado utilizando o IP: 187.58.118.156

Dispensa-se a assinatura neste documento conforme Instrução de Serviço Nº 004/2002.
A falsificação deste documento constitui-se em crime previsto no Código Penal Brasileiro, sujeitando o(a) autor(a) à respectiva ação penal.

FIM DA CERTIDÃO

000116





CREA-ES

SERVIÇO PÚBLICO FEDERAL

Certidão de Registro e Quitação de Pessoa Física

O Conselho Regional de Engenharia e Agronomia do Estado do Espírito Santo - CREA-ES, certifica que o(a) profissional abaixo encontra-se regularmente registrado(a) neste Conselho Regional, nos termos da Lei Federal nº 5.194 de 24 de dezembro de 1966.

Certifica ainda que não consta, nos assentamentos deste Conselho, débitos e que o(a) Profissional encontra-se legalmente habilitado(a) a exercer suas atividades profissionais, no âmbito de suas atribuições.

Certidão nº: **000797/2015**
Protocolo: **00002228/2015**

Validade: 31/03/2015

Profissional: MARCIO ROBERTO KLEBIS FREITAS

CPF: 21605531820

Endereço: AV ARMANDO DUARTE RABELO, 194, APT. 904
JARDIM CAMBURÍ - Vitória - ES.

CEP: 29092280

Registro CREA / Carteira nº: SP-5062195590/D | RNP: 2605203590

Visto CREA-ES Nº: 20080325

Registrado(a) desde: 30/4/2008

Título(s):

» **ENGENHEIRO CARTÓGRAFO**

Escola: FACULDADE DE CIÊNCIAS E TECNOLOGIA DA UNIVERSIDADE ESTADUAL PAULISTA JÚLIO DE MESQUITA FILHO - UNESP - CAMPUS DE PRESIDENTE PRUDENTE DE MORAES

Data da Diplomação: 17/2/2005 Data da Colação de Grau: 17/2/2005

ATRIBUIÇÕES:

- ARTIGO 6º RESOLUÇÃO 218/73, DO CONFEA.

Vínculos Profissionais:

HIPPARKHOS GEOTECNOLOGIA SISTEMAS E AEROLEVANTAMENTOS LTDA

Histórico Cadastral:

Situação: REGISTRO SITUAÇÃO PERMANENTE - OUTRO CREA

Início: 13/6/2005 **Fim:** N/A

Observações: N/A

Situação: VISTO EM REGISTRO PERMANENTE

Início: 30/4/2008 **Fim:** N/A

Observações: N/A

000117



Finalidade: LICITACAO PUBLICA

A autenticidade dessa certidão poderá ser confirmada na página do CREA-ES (<http://www.creaes.org.br>), através do nº 000797/2015

Emitida via Internet em 9/1/2015 às 16:51

Acesso realizado utilizando o IP: 187.58.118.156

Dispensa-se a assinatura neste documento conforme Instrução de Serviço Nº 004/2002.
A falsificação deste documento constitui-se em crime previsto no Código Penal Brasileiro, sujeitando o(a) autor(a) à respectiva ação penal.


FIM DA CERTIDÃO

000118





ATESTADO



CONTRATADA: HIPARKHOS GEOTECNOLOGIA, SISTEMAS E AEROLEVANTAMENTOS LTDA.

Folha Nº. 1 de 1

CNPJ: 06.283.416/0001-40

OBRA/SERVIÇO: Aquisição de imagem de alta resolução atual e serviço técnico de geoprocessamento para tratamento de imagem de satélite ou fotografia aérea, conforme Portaria n. 13.950/2010 de 31/12/2010 – IMA (INEMA), - Barragem Gasparino, municípios de Sítio do Quinto e Coronel João Sá, no Estado da Bahia.

Data: 09/09/2013

INÍCIO: 18.02.13

TÉRMINO: 04.04.13

CONTRATO Nº.: 003/2013

VALOR: R\$ 10.618,23

RESPONSÁVEIS TÉCNICOS:

Engo. Cart. João Paulo Carvalho Raivel – CREA-RJ 158869/D
Engo. Cart. Marcio Roberto Klebis Freitas – CREA-SP 5062195590/D
Engo. Cart. Igor Amazonas de Andrade – CREA-PR 91786/D
Téc. Geo. Hylton Soares Martins Junior – CREA-RS 182519/TD



EQUIPE TÉCNICA DE FISCALIZAÇÃO / SUPERVISÃO:

Engº Agrônomo Hudson Santos Pimenta – CREA - BA- 17171/D
Engº Civil Aldo Carvalho Andrade – CREA- BA – 2629/D

Atestamos para os devidos fins que a Empresa **HIPARKHOS GEOTECNOLOGIA, SISTEMAS E AEROLEVANTAMENTOS LTDA.** executou satisfatoriamente mediante instrumento contratual conforme objeto a seguir descrito:

1. DOS SERVIÇOS

Fornecimento de imagens do satélite pléiades com resolução espacial de 50cm, modo programação, quatro bandas R, G, B e NIR em 16 bits e convertidas para 8 bits, além de mosaico R, G, B da área de interesse que totaliza 8998,50 hectares.
Perímetro = 38,66 km
Coordenadas DATUM SAD 69

2. PRODUTOS ENTREGUES

Foram entregues os seguintes documentos/produtos:

- 2.1. Três mídias em CD room contendo as informações georeferenciadas e metadados da área imaginada;
- 2.2. DRT – Declaração de Responsabilidade Técnica (modelo INEMA). A DRT será assinada pelo responsável pela execução dos serviços e pelo Diretor Presidente da CERB, conforme exigência do INEMA;
- 2.3. Duas cópias impressas na escala 1:5.000 ou escala adequada.

OBS: Os quantitativos apresentados neste atestado estão de acordo com a última medição

CERB - Cia. de Eng. Ambiental
e Recursos Hídricos da Bahia
Hudson Santos Pimenta
Analista Proc. Técnicos-DIGAM
Mat. 39001398-1

CERB - Cia. de Eng. Ambiental
e Recursos Hídricos da Bahia
Aldo Carvalho Andrade
Gerente - BMAE

CERB - Cia. de Eng. Ambiental
e Recursos Hídricos da Bahia
Jorge Luiz Gonçalves Mendes
Diretor de Saneamento

000119





CERTIDÃO DE ACERVO TÉCNICO - CAT Nº 000061/2014

Processo Nº: 101456 / 2013
Requerente...: JOAO PAULO CARVALHO RAIVEL
Carteira Nº...: RJ-158869/D
Título.....: ENGENHEIRO CARTÓGRAFO

Nº de Folhas: 002

Folha Nº: 1

CERTIFICAMOS, de ordem do senhor Presidente do CONSELHO REGIONAL DE ENGENHARIA E AGRONOMIA DO ESTADO DO ESPÍRITO SANTO, que o profissional acima qualificado, procedeu a(s) ANOTAÇÃO(ÕES) DE RESPONSABILIDADE TÉCNICA-ART, constantes do presente certificado, tendo comprovado a efetiva realização dos serviços de acordo com a Resolução Nº 1025/2009 do CONFEA.


Esta certidão é para fins de Cadastramento e Licitação. E nada mais tendo sido requerido, Eu REGINA CELIA MATOS CALIMAN, TÉCNICO(A) DE SERVIÇOS OPERACIONAIS, lavrei e datei a presente Certidão, que vai por mim assinada, e devidamente visada pelo(a) Gerente de Atendimento Crea/ES, Engº Civil JOSÉ MARIA COLA DOS SANTOS, por delegação da Presidência do CREA - ES

Vitória, 15 de Janeiro de 2014.


Regina Célia Matos Caliman
Téc. de Serv. Operacionais
Mat. 078 - CREA-ES


Engº Civil José Maria Cola dos Santos
Gerente de Atendimento
CREA 460-D/ES

A presente CERTIDÃO tem validade permanente
Válida somente com a chancela do CONSELHO



000120





CERTIDÃO DE ACERVO TÉCNICO - CAT Nº 000061/2014

Profissional: **JOAO PAULO CARVALHO RAIVEL**

Protocolo Nº: **101456/2013**

Carteira.....: **RJ-158869/D**

Título(s) :
ENGENHEIRO CARTÓGRAFO

ART Nº: 0820130029260

Empresa Executora: HIPPARKHOS GEOTECNOLOGIA SISTEMAS E AEROLEVANTAMENTOS LTDA

Contratante: COMPANHIA DE ENG. AMBIENTAL E RECURSOS HÍDRICOS DA BAHIA - CERB

Local da Obra: AV. JOÃO BATISTA PARRA, 633/10 ANDAR

Município: VITÓRIA

UF: ES

Atividades Técnicas:

EXECUÇÃO DE OBRA E/OU SERVIÇOS
TÉCNICOS

-----xxxx-----xxxx-----xxxx-----

Natureza da Obra/Serviço:

LEVANTAMENTOS GEODÉSICOS
ELABORAÇÃO DE CARTAS GEOGRÁFICAS
SERVIÇOS AFINS E CORRELATOS
OUTROS

-----xxxx-----xxxx-----xxxx-----

Tipo de Obra:

LEVANTAMENTOS GEODÉSICOS
ELABORAÇÃO DE CARTAS GEOGRÁFICAS
OUTRAS OBRAS/SERVIÇOS

-----xxxx-----xxxx-----xxxx-----

Projetos/Serviços:

NENHUM

-----xxxx-----xxxx-----xxxx-----

Resumo do Contrato:

RESPONSÁVEL PELA COORDENAÇÃO TÉCNICA NO FORNECIMENTO DE IMAGEM DE SATÉLITE DE ALTA RESOLUÇÃO ATUAL E SERVIÇO TÉCNICO DE GEOPROCESSAMENTO PARA TRATAMENTO DE IMAGEM DE SATÉLITE OU FOTOGRAFIA AÉREA, CONFORME PORTARIA Nº 13.950/2010 DE 31/12/2010 - IMA (INEMA), - BARRAGEM GASPARINO, MUNICÍPIOS DE SÍTIO DO QUINTO E CORONEL JOÃO SÁ, NO ESTADO DA BAHIA - BA, (CONTRATO Nº 003/2013). ---xxx --- xxx --- xxx--- xxx---

Documento de Conclusão:

ATESTADO EXPEDIDO PELA CONTRATANTE EM 09/09/2013, ASSINADO PELO SR. HUDSON SANTOS PIMENTA - ANALISTA PROC. TÉCNICOS - DIGAM E SR. ALDO CARVALHO ANDRADE - GERENTE, CERTIFICADO POR ESTE CONSELHO. ---xxx --- xxx --- xxx--- xxx---

RESTRIÇÕES :

Não há restrições

Atestado Certificado com aposição de selo(s) de segurança numerado(s) de A 0026994 até A 0026994.

Vitória, 15 de Janeiro de 2014.
www.creaes.org.br

Folha :002

Regina Célia Matos Caliman
Regina Célia Matos Caliman
Téc. de Serv. Operacionais
Mat. 076 - CREA-ES

Jose Maria Cola dos Santos
Engº Civil Jose Maria Cola dos Santos
Gerente de Atendimento
CREA 460-D/ES

000121



CONTRATADA: HIPARKHOS GEOTECNOLOGIA, SISTEMAS E AEROLEVANTAMENTOS LTDA.**CNPJ:** 06.283.416/0001-40**OBRA/SERVIÇO:** Aquisição de imagem de alta resolução atual e serviço técnico de geoprocessamento para tratamento de imagem de satélite ou fotografia aérea, conforme Portaria n. 13.950/2010 de 31/12/2010 – IMA (INEMA), no Estado da Bahia.**INÍCIO:** 30.10.12**TÉRMINO:** 14.12.12**CONTRATO Nº.:** 048/2012**VALOR:** R\$ 13.110,00

Folha Nº. 1 de 1

Data: 09/09/2013

RESPONSÁVEIS TÉCNICOS:

Engo. Cart. João Paulo Carvalho Raivel – CREA-RJ 158869/D

Engo. Cart. Marcio Roberto Klebis Freitas – CREA-SP 5062195590/D

Engo. Cart. Igor Amazonas de Andrade – CREA-PR 91786/D

Téc. Geo. Hylton Soares Martins Junior – CREA-RS 182519/TD

Téc. Geo. Adriana Patricia Ferreira Nunes da Vitória – CREA-ES 006584/TD

Téc. Geo. Cláudio Patrocínio – CREA-ES 006591/TD

Téc. Geo. Kamila França Santos – CREA-ES 026684/TD

Téc. Geo. Raiana Pereira Barbara – CREA-ES 028476/TD

Téc. Geo. Ana Claudia Cassemiro Aguiar – CREA-ES 026576/TD

Téc. Geo. Joyce Peres da Silva – CREA-ES 029008/TD

Téc. Geo. Silla Carmen Alves Mol – CREA-ES 029176/TD

EQUIPE TÉCNICA DE FISCALIZAÇÃO / SUPERVISÃO:

Engº Agrônomo Hudson Santos Pimenta – CREA - BA- 17171/D

Engº Civil Aldo Carvalho Andrade – CREA- BA – 2629/D



Atestamos para os devidos fins que a Empresa HIPARKHOS GEOTECNOLOGIA, SISTEMAS E AEROLEVANTAMENTOS LTDA. executou satisfatoriamente mediante instrumento contratual conforme objeto a seguir descrito:

1. DOS SERVIÇOS

Fornecimento de imagens do satélite pléiades com resolução espacial de 50cm, modo programação, quatro bandas R, G, B e NIR em 16 bits e convertidas para 8 bits, além de mosaico R, G, B da área de interesse da Barragem de Baraúnas localizada em Seabra-BA, que totaliza 5462 hectares.

Perímetro = 31,00 km

Coordenadas DATUM SIRGAS 2000

2. PRODUTOS ENTREGUES

Foram entregues os seguintes documentos/produtos:

2.1. Três mídias em CD room contendo as informações georeferenciadas e metadados da área imaginada;

2.2. DRT – Declaração de Responsabilidade Técnica (modelo INEMA). A DRT será assinada pelo responsável pela execução dos serviços e pelo Diretor Presidente da CERB, conforme exigência do INEMA;

2.3. Duas cópias impressas na escala 1:5.000 ou escala adequada.

OBS: Os quantitativos apresentados neste atestado estão de acordo com a última medição

CERB - Cia. de Eng. Ambiental
e Recursos Hídricos da Bahia
Hudson Santos Pimenta
Analista Proc. Técnicos-DIGAM
Mat. 39001398-1

CERB - Cia. de Eng. Ambiental
e Recursos Hídricos da Bahia
Aldo Carvalho Andrade
Gerente - DMAB

CERB - Cia. de Eng. Ambiental
e Recursos Hídricos da Bahia
Jorge Luiz Gonçalves Ferraz
Diretor de Saneamento



CERTIDÃO DE ACERVO TÉCNICO - CAT Nº 000055/2014

Processo Nº: 101457 / 2013
Requerente...: JOAO PAULO CARVALHO RAIVEL
Carteira Nº...: RJ-158869/D
Título.....: ENGENHEIRO CARTÓGRAFO

Nº de Folhas: 002

Folha Nº: 1

CERTIFICAMOS, de ordem do senhor Presidente do CONSELHO REGIONAL DE ENGENHARIA E AGRONOMIA DO ESTADO DO ESPÍRITO SANTO, que o profissional acima qualificado, procedeu a(s) ANOTAÇÃO(ÕES) DE RESPONSABILIDADE TÉCNICA-ART, constantes do presente certificado, tendo comprovado a efetiva realização dos serviços de acordo com a Resolução Nº 1025/2009 do CONFEA.

Esta certidão é para fins de Cadastramento e Licitação. E nada mais tendo sido requerido, Eu REGINA CELIA MATOS CALIMAN, TÉCNICO(A) DE SERVIÇOS OPERACIONAIS, lavrei e datei a presente Certidão, que vai por mim assinada, e devidamente visada pelo(a) Gerente de Atendimento Crea/ES, Engº Civil JOSÉ MARIA COLA DOS SANTOS, por delegação da Presidência do CREA - ES

Vitória, 14 de Janeiro de 2014.


Regina Célia Matos Caliman
Téc. de Serv. Operacionais
Mat. 078 - CREA-ES


Engº Civil José Maria Cola dos Santos
Gerente de Atendimento
CREA 460-D/ES

A presente CERTIDÃO tem validade permanente
Válida somente com a chancela do CONSELHO





CERTIDÃO DE ACERVO TÉCNICO - CAT Nº 000055/2014

Profissional: **JOAO PAULO CARVALHO RAIVEL**

Protocolo Nº: **101457/2013**

Carteira.....: **RJ-158869/D**

Título(s) :
ENGENHEIRO CARTÓGRAFO

ART Nº: 0820130006643

Empresa Executora: HIPARKHOS GEOTECNOLOGIA SISTEMAS E AEROLEVANTAMENTOS LTDA

Contratante: COMPANHIA DE ENG AMBIENTAL E RECURSOS HÍDRICOS DA BAHIA - CERB

Local da Obra: AV. JOÃO BATISTA PARRA, 633/10 ANDAR

Município: VITÓRIA

UF: ES

Atividades Técnicas:
EXECUÇÃO DE OBRA E/OU SERVIÇOS
TÉCNICOS
-----xxxx-----xxxx-----xxxx-----

Natureza da Obra/Serviço:
LEVANTAMENTOS GEODÉSICOS
ELABORAÇÃO DE CARTAS GEOGRÁFICAS
SERVIÇOS AFINS E CORRELATOS
OUTROS
-----xxxx-----xxxx-----xxxx-----

Tipo de Obra:
LEVANTAMENTOS GEODÉSICOS
ELABORAÇÃO DE CARTAS GEOGRÁFICAS
OUTRAS OBRAS/SERVIÇOS
-----xxxx-----xxxx-----xxxx-----

Projetos/Serviços:
NENHUM
-----xxxx-----xxxx-----xxxx-----

Resumo do Contrato:

RESPONSÁVEL PELA COORDENAÇÃO TÉCNICA NO FORNECIMENTO DE IMAGEM DE SATÉLITE DE ALTA RESOLUÇÃO COM SERVIÇO TÉCNICO DE GEOPROCESSAMENTO PARA TRATAMENTO DA IMAGEM DE SATÉLITE OU FOTOGRAFIA AÉREA, CONFORME PORTARIA Nº 13.950/2010 DE 31/12/2010 - IMA (INEMA), NO ESTADO DA BAHIA - BA, (CONTRATO Nº 048/2012).

-----xxx --- xxx --- xxx--- xxx-----

Documento de Conclusão:

ATESTADO EXPEDIDO PELA CONTRATANTE EM 09/09/2013, ASSINADO PELO SR. HUDSON SANTOS PIMENTA - ANALISTA PROC. TÉCNICOS - DIGAM E SR. ALDO CARVALHO ANDRADE - GERENTE - DMAB, CERTIFICADO POR ESTE CONSELHO.

-----xxx --- xxx --- xxx--- xxx-----

RESTRIÇÕES :

Não há restrições

Atestado Certificado com aposição de selo(s) de segurança numerado(s) de A 0026983 até A 0026983.

Vitória, 14 de Janeiro de 2014.

www.creaes.org.br

Folha :002

Regina Célia Matos Caliman
Regina Célia Matos Caliman
Téc. de Serv. Operacionais
Mat. 078 - CREA-ES

José Maria Cola dos Santos
Engº Civil José Maria Cola dos Santos
Gerente de Atendimento
CREA 460-D/ES



ATESTADO DE CAPACIDADE TÉCNICA

Rio de Janeiro/RJ, 19 de outubro de 2011


Coffey Consultoria e Serviços Ltda
CNPJ: 00.236.883/0001-33
Av. Afonso Pena 3924, Conj. 206 - Bairro Cruzeiro
Belo Horizonte - MG - Brasil - CEP 30.130-009

PARA:
HIPARKHOS GEOTECNOLOGIA, SISTEMAS E AEROLEVANTAMENTOS LTDA
CNPJ: 06.283.416/0001-40 / CREA:2004200931
AV. NILO PEÇANHA, 50 - SALA 2411
CENTRO - RIO DE JANEIRO/RJ
CEP 20.020-906

Atestamos que esta empresa realizou, com qualidade esperada E no prazo previsto, conforme o contrato N° **HIPRJ_COFFEY_SATL_110817** e registrado no CREA/RJ **ART N°. IN00691527** os serviços mencionados abaixo:

Este atestado encontra-se arquivado no
CREA-RJ, junto com a(s) ART(s) de número:
IN00691527, fazendo parte integrante da
certidão número: 5491/2012, folha número:
3/4. RIO DE JANEIRO - 12/01/2012

[Assinatura]
Regiane da S. Mouta Costa
Coordenadora de Serviços Técnicos
IPOR DELEGACIA
CREA-RJ



DADOS DA OBRA OU SERVIÇO:

RESPONSÁVEL TÉCNICO: ENG. CART. JOÃO PAULO CARVALHO RAIVEL
 Nº CARTEIRA DO CREA: RJ-158869/D
 Nº DO REGISTRO NO CREA/RJ: 2000102591


DATA DE INÍCIO: 25/08/2011
 DATA DE TÉRMINO: 05/10/2011
 VALOR DA OBRA: R\$ 17.360,00 (Dezessete mil trezentos e sessenta reais).
 LOCAL DOS SERVIÇOS: Rio de Janeiro-RJ.
 AVALIAÇÃO: ÓTIMO

DESCRIÇÃO/INFORMAÇÕES COMPLEMENTARES:

SERVIÇOS TÉCNICOS DE CARTOGRAFIA PARA ELABORAÇÃO DE ORTOIMAGENS NA ESCALA DE 1:2.500 A PARTIR DE IMAGEM DE ALTA RESOLUÇÃO DO SATÉLITE WORLDVIEW 2 (8 Bandas) E MAPEAMENTO DO USO DAS TERRAS NA ESCALA DE 1:5.000 TOTALIZANDO 140,00 KM².

Este atestado encontra-se arquivado no CREA-RJ, junto com a(s) ART(s) de número: IN00691527, fazendo parte integrante da certidão número: 5491/2012, folha numero: 4/4. RIO DE JANEIRO - 12/01/2012

Roberto da S. Barbosa
 Roberto da S. Barbosa
 Coordenadora de Apoio Técnica
 (POA DELEGADO)
 CREA-RJ



CONTRATANTE:

Marcelo Roberto Barbosa

Marcelo Roberto Barbosa
 CREA RJ N° - 841044661-2
 Gerente de Desenvolvimento de
 Projetos Mineraiis - COFFEY

CONTRATADA:

João Paulo Carvalho Raivel

João Paulo Carvalho Raivel
 Responsável Técnico
 Hiparc Geotecnologia

89 OFÍCIO DE NOTAS / RJ - Tabelião Gustavo Bandeira
 Rua da Assembleia, 10 - ss 114 - Rio de Janeiro - RJ. Reconheço
 por semelhança as firmas dos SENhores JOÃO PAULO CARVALHO RAIVEL e MARCELO
 ROBERTO BARBOSA
 Cod: 021D0160FF98
 Rio de Janeiro, 20 de Outubro de 2011. Conf. por:
 Em testemunho da verdade. Serventia : 8,82
 30% TJ+FUNDOS : 2,42
 Total : 10,54

LEANDRO SA BALDUINO






Conselho Regional de Engenharia, Arquitetura e Agronomia do Rio de Janeiro

NOVA DENOMINAÇÃO - CONSELHO REGIONAL DE ENGENHARIA E AGRONOMIA DO RIO DE JANEIRO
Conforme Portaria do Confea n°426, de 16/12/2011

CERTIDÃO DE ACERVO TÉCNICO N°: 5491/2012



*** ACOMPANHA ESTA CERTIDÃO ATESTADO(S) CONTENDO 2 FOLHA(S) *****

CERTIFICO PARA FINS DE ACERVO TÉCNICO QUE NOS ARQUIVOS DESTES CREA, CONSTA(M) ART(S)
EM NOME DO PROFISSIONAL:

JOAO PAULO CARVALHO RAIVEL.....

Registro.....: 2000102591.....

Título Profissional.....: ENGENHEIRO CARTOGRAFO

ART N° IN00691527 - de 20/10/2011..... Natureza: OBRA E SERVICO.....

Baixada em: 22/10/2011 por: CONCLUSAO.....

EXECUTANTE: HIPARKHOS GEOTECNOLOGIA, SIST E AEROLEVANT LTDA e Reg: 2004200931.....

Contratante: COFFEY CONSULTORIA E SERVIÇOS LTDA.....

Endereço: RUA AFONSO PENA 3924 201 - CRUZEIRO.....
BELO HORIZONTE MG.....

Atividade Técnica (1): EXECUCAO DE SERVICO TECNICO.....

Especificação da Atividade (1): FOTOINTERPRETACAO.....
(2): OUTROS.....

Complemento (1): AEROFOTOGRAMETRIA.....
(2): OUTROS.....

Informação Complementar:

SERVIÇOS TÉCNICOS DE CARTOGRAFIA PARA ELABORAÇÃO DE ORTOIMAGENS NA ESCALA DE 1:2.500 .
A PARTIR DE IMAGEM DE ALTA RESOLUÇÃO DO SATÉLITE WORLDVIEW 2 (8 Bandas) E MAPEAMENTO .
DO USO DAS TERRAS NA ESCALA DE 1:5.000 TOTALIZANDO 140,00 KM² .

N° do contrato: HIPRJ_COFFEY_SATL_110817.....

Quantificação: 140,00 km2.....

Data de Início: 25/08/2011.....

Prazo do Contrato: DETERMINADO.....1 mes(es)10 dia(s).....

Valor de Contrato/Honorário: R\$ 17.360,00.....

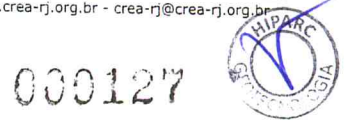
Endereço: AVENIDA NILO PEÇANHA 50 2411 - CENTRO.....
RIO DE JANEIRO RJ.....

Handwritten signatures and initials

(CONTINUA)

Folha: 1/2

CREA-RJ (vertical stamp on the left margin)





Conselho Regional de Engenharia, Arquitetura e Agronomia do Rio de Janeiro

NOVA DENOMINAÇÃO - CONSELHO REGIONAL DE ENGENHARIA E AGRONOMIA DO RIO DE JANEIRO
Conforme Portaria do Confea nº426, de 16/12/2011

(CONTINUAÇÃO DA CERTIDÃO DE ACERVO TÉCNICO Nº: 5491/2012)

Rio de Janeiro, 12 de Janeiro de 2012

[Handwritten signature]

Rosiane Da Silva Moulin Curti

ROSIANE DA SILVA MOULIN CURTI
COORDENADORA DE ACERVO TÉCNICO
(Por DELEGAÇÃO)



CREA-RJ
CREA-RJ
CREA-RJ
CREA-RJ
CREA-RJ
CREA-RJ
CREA-RJ
CREA-RJ
CREA-RJ
CREA-RJ
CREA-RJ
CREA-RJ
CREA-RJ
CREA-RJ
CREA-RJ



ATESTADO DE CAPACIDADE TÉCNICA

Belo Horizonte/MG, 26 de novembro de 2013

CEMIG GERAÇÃO E TRANSMISSÃO S.A – **CEMIG GT**
CNPJ: 06.981.176/0001-58
AV. BARBACENA, Nº. 1200, 12º ANDAR, ALA B1
SANTO AGOSTINHO, BELO HORIZONTE / MG
CEP: 30.190-131

ESTE ATESTADO ENCONTRA-SE ARQUIVADO NO CREA-RJ,
JUNTO COM A(S) ART(S) DE NÚMERO: IN00740911, FAZENDO
PARTE INTEGRANTE DA CERTIDÃO NÚMERO: 2012/2014,
FOLHA NÚMERO: 3/7 RIO DE JANEIRO - 06/10/2014.

Rosiane da S. Mourão Cunha
Rosiane da S. Mourão Cunha
Coordenadora de Assessoria Técnica
(POR DELEGAÇÃO)
CREA-RJ



PARA:
HIPARKHOS GEOTECNOLOGIA, SISTEMAS E AEROLEVANTAMENTOS LTDA
CNPJ: 06.283.416/0001-40 | CREA: 9696 (REGISTRO CREA-ES)
AV. NILO PEÇANHA, Nº. 50, SALA 2411
CENTRO, RIO DE JANEIRO / RJ
CEP 20020-906

Atestamos que esta empresa realizou, com qualidade esperada e no prazo previsto, conforme o contrato Nº **4680004337/510/510**, registrado respectivamente no CREA/RJ ART Nº. **IN00740911**, os serviços mencionados abaixo:

DADOS DA OBRA OU SERVIÇO:

DATA DE INÍCIO: 05/12/2011
DATA DE TÉRMINO: 03/08/2012
VALOR DA OBRA: R\$ 512.514,08 (Quinhentos doze mil, quinhentos e quatorze reais e oito centavos).
LOCAL DOS SERVIÇOS: Vitória/ES
AVALIAÇÃO: BOM

DESCRIÇÃO/INFORMAÇÕES COMPLEMENTARES:

CONSTITUI OBJETO DESSE CONTRATO A EXECUÇÃO DOS SERVIÇOS DE GEOPROCESSAMENTO E AQUISIÇÃO DE PRODUTOS IMAGEADORES PARA GESTÃO SÓCIO PATRIMONIAL DOAS ATIVOS DA CEMIG COM FINS DE REGULARIZAÇÃO IMOBILIÁRIA, POR UNIDADE DE SERVIÇO (US), NO ESTADO DE MINAS GERAIS.

RESPONSÁVEL TÉCNICO: ENG. CART. JOÃO PAULO CARVALHO RAIVEL
Nº CARTEIRA DO CREA: RJ-158869/D

CO-RESPONSÁVEL TÉCNICO: ENG. CART. MÁRCIO ROBERTO KLEBIS FREITAS
Nº CARTEIRA DO CREA: SP-5062195590/D

CO-RESPONSÁVEL TÉCNICO: TÉC. GEO. HYLTON SOARES MARTINS JUNIOR
Nº CARTEIRA DO CREA: RS-182519/TD

Dos Serviços

VOO AEROFOTOGRAFÉTRICO DIGITAL – GSD 25CM

Para o presente projeto foram realizados voos aerofotogramétricos digitais multiespectrais apoiado com GSD 25cm com câmera métrica de grande formato VEXCEL Ultracam e dotado de sistema inercial (IMU) nos reservatórios localizados no Estado de Minas Gerais, abrangendo uma área de 958km². Estes voos foram realizados sobre diversas represas no escopo relacionadas. No planejamento do recobrimento aerofotogramétrico foram considerados os seguintes aspectos: Condições físicas da área; Apoio logístico; Condições técnicas da base e aeronave; Condições técnicas do plano de voo.

APOIO DE CAMPO (BÁSICO E COMPLEMENTAR)

O apoio terrestre básico horizontal e vertical foi planejado foi realizado na área de 958km², com vistas a atender o apoio suplementar para a geração dos produtos com precisão na escala de 1:5.000, no sistema de projeção UTM e sistema de referência SAD-69, conforme as especificações técnicas do projeto.

O presente trabalho foi desenvolvido seguindo rigorosamente os padrões estabelecidos na norma NBR-13.133 (Execução de Levantamento Topográfico) para a elaboração da base cartográfica georreferenciada na escala 1:5.000, PEC "A".

AEROTRIANGULAÇÃO

Foram aerotriangulados 958km², as orientações de todas as imagens foram obtidas simultaneamente, produzindo resultados próximos à orientação de cada estéreo-modelo. Para isto, foram utilizados pontos de ligação entre as imagens, chamados pontos de enlace (tie points), e pontos de ligação das imagens com as respectivas feições medidas no terreno, chamados de pontos de controle.

O processo de aerotriangulação reduz a quantidade de pontos de controle para as orientações das imagens.

Os pontos de campo foram escolhidos de modo a não ocorrer ambiguidade quanto à sua posição ou determinação. Tais pontos possuem suas coordenadas planas, ou altimétricas ou ambas conhecidas.

✓ P. J.

Já os pontos fotogramétricos são os de ligação entre as fotografias (que definem um modelo) e os de enlace (que fazem a ligação entre faixas). Esta escolha foi importante, pois ela é a base da rigidez geométrica do bloco e interfere diretamente na qualidade final do bloco ajustado.

Para conseguir maior rapidez no processo de aerotriangulação, as coordenadas e as imagens de localização dos pontos de controle medidos foram transferidas remotamente ao operador de aerotriangulação. Isto é feito simultaneamente ao término de cada medição do ponto de controle.

ORTOFOTO DIGITAL, ESCALA 1:5.000

Esta etapa compreendeu a geração de ortomosaicos digitais a partir da união das ortofotos, obtidas através do aerolevanteamento e pelo princípio da retificação diferencial por meio do Modelo Digital de Elevação – MDE, visando à extração das distorções dos seguintes fatores inerentes ao processo fotográfico:

- projeção central;
- variação da topografia do terreno;
- distorção provocada pelo sistema de lentes da câmara;
- variações na altitude de voo e Curvatura da terra.

A resolução espacial final do ortomosaico é de 0,25 m a fim de viabilizar a boa nitidez de detalhes e pormenores topográficos em uma forma de imagem fotográfica na escala 1:5.000 para uma área de aproximadamente 958km².

MDT 1:5.000

O MDT é a representação do terreno no nível do solo livre das elevações que são presentes no MDS, os valores do PEC A altimétrico nas coordenadas ortométricas dos pontos no espaço objeto serão compatíveis a escala de 1:5.000.

Para este projeto o MDT foi gerado a partir da perfilagem altimétrica digital, gerada pelos estereopares para dar subsídio ao processamento e geração das curvas de nível com equidistância de 1 metro da área de 958km².

ORTOFOCARTAS 1:5.000

Foram digitalizadas, feito o registro de imagem, vetorização, estruturação de dados, georreferenciamento e reprojeção de 729 US (Unidade de Serviço), totalizando 958km².


✓ P.J.

PRODUTOS ENTREGUES

- 01 (um) relatório técnico da etapa impresso e digital (pdf), contendo os fotoíndices em seus anexos;
- 01 (um) DVD contendo o conjunto das fotografias aéreas no formato JPG.
- 1 (um) Relatório técnico das atividades de Apoio Suplementar;
- 1 (um) Jogo de monografias dos HV's;
- 1 (uma) Planta esquemática;
- 1 (um) Relatório do ajustamento dos vetores GPS;
- 1 (um) Relatório contendo o resultado do cálculo da altitude ortométrica pelo método relativo;
- (um) DVD-R contendo os seguintes arquivos em formato PDF: processamento GPS, planta esquemática, monografias dos HV's, resultado do cálculo da altitude ortométrica pelo método relativo, listagem de coordenadas.
- 01 (um) conjunto de arquivos em DVD-ROM contendo blocos de MDT, precisão na escala 1:5.000 referenciados ao datum SAD 69, no formato TIFF/TFW.
- 01 (um) conjunto de arquivos de pontos em DVD-ROM contendo blocos de MDT, precisão na escala 1:5.000 referenciados ao datum SAD 69, no formato ASCII.
- 01 (um) conjunto de arquivos em DVD-ROM contendo blocos de ortofotomosaicos retificados, precisão na escala 1:5.000 referenciados ao sistema de projeção UMT, datum SAD 69, no formato TIFF/TFW.
- 01 (um) conjunto de arquivos em DVD-ROM contendo blocos de ortofotomosaicos retificados, precisão na escala 1:5.000 referenciados ao sistema de projeção Cônica conforme de Lambert, datum SAD 69, no formato TIFF/TFW.
- 01 (um) relatório contendo os resultados a análise da precisão do produto cartográfico.
- 01 (um) DVD contendo o arquivo vetorial, no formato shapefile com as respectivas informações na estrutura do arquivo
- 01 DVD contendo as plantas escaneadas e georreferenciadas no formato UTM, datum SAD 69, formato Tiff/Tfw.

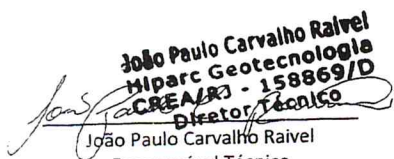
✓
P
di

CONTRATANTE:



Eng. César Siqueira Prados
CREA/MG 04.0.0000082043
Gerência de Planejamento do Suprimento,
Cadastro e Gestão do Mercado Fornecedor
CEMIG Geração e Transmissão

CONTRATADA:



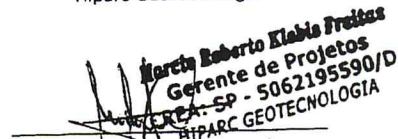
João Paulo Carvalho Raivel
Hiparc Geotecnologia
CREA/RJ - 158869/D
Diretor Técnico
João Paulo Carvalho Raivel
Responsável Técnico
Coordenador Geral
Hiparc Geotecnologia



Hylton Soares Martins Junior
Gerente Comercial
Hiparc Geotecnologia
Hylton Soares Martins Junior
Co-Responsável Técnico
Gerente de Contratos
Hiparc Geotecnologia



Flávio Lobos Martins
Diretor Executivo do Contrato
Hiparc Geotecnologia




Marcio Roberto Klebis Freitas
Gerente de Projetos
CREA-SP - 5062195590/D
Hiparc Geotecnologia
Marcio Roberto Klebis Freitas
Co-Responsável Técnico
Coordenador da Base Cartográfica
Hiparc Geotecnologia

ESTE ATESTADO ENCONTRA-SE ARQUIVADO NO CREA-RJ,
JUNTO COM A(S) ART(S) DE NÚMERO: IN00740911, FAZENDO
PARTE INTEGRANTE DA CERTIDÃO NÚMERO: 2012/2014,
FOLHA NÚMERO: 777. RIO DE JANEIRO - 06/01/2014




Rosiane da S. Moulin Cury
Coordenadora de Apoio Técnico
(POR DEL. EG. C. 190)
CREA-RJ





Conselho Regional de Engenharia, Arquitetura e Agronomia do Rio de Janeiro

NOVA DENOMINAÇÃO - CONSELHO REGIONAL DE ENGENHARIA E AGRONOMIA DO RIO DE JANEIRO
Conforme Portaria do Confea nº426, de 16/12/2011



CERTIDÃO DE ACERVO TÉCNICO N°: 2012/2014

*** ACOMPANHA ESTA CERTIDÃO ATESTADO(S) CONTENDO 5 FOLHA(S) *****

CERTIFICADO PARA FINS DE ACERVO TÉCNICO QUE NOS ARQUIVOS DESTES CREA, CONSTA(M) ART(S)
EM NOME DO PROFISSIONAL:

JOAO PAULO CARVALHO RAIVEL.....

Registro.....: 2000102591.....

Título Profissional.....: ENGENHEIRO CARTOGRAFO

ART N° IN00740911 - de 13/01/2012..... Natureza: OBRA E SERVICO.....

Baixada em: 06/01/2014 por: CONCLUSAO.....

EXECUTANTE: HIPARKHOS GEOTECNOLOGIA, SIST E AEROLEVANT LTDA e Reg: 2004200931.....

Contratante: CEMIG GERACAO E TRANSMISSAO S/A.....

Endereço: AVENIDA BARBACENA 1200 12 ANDAR ALA B1 - SANTO AGOSTINHO.....

BELO HORIZONTE MG.....

Atividade Técnica (1): COORDENACAO TECNICA.....

(2): SUPERVISAO TECNICA.....

(3): RESPONSAVEL TECNICO POR EMPRESA.....

Especificação da Atividade (1): FOTOINTERPRETACAO.....

(2): GERENCIA.....

(3): OUTROS.....

Complemento (1): AEROFOTOGRAMETRIA

(2): TOPOGRAFIA

(3): OUTROS

Informação Complementar:

EXECUÇÃO DOS SERVIÇOS DE GEOPROCESSAMENTO E AQUISIÇÃO DE PRODUTOS IMAGEADORES PARA ...

GESTÃO SÓCIO PATRIMONIAL DOS ATIVOS DA CEMIG COM FINS DE REGULARIZAÇÃO IMOBILIÁRIA ...

POR UNIDADE DE SERVIÇO (US)

N° do contrato: 4680004337/510/510.....

Quantificação: 1.000,00 km2.....

Data de Início: 05/12/2011.....

Prazo do Contrato: DETERMINADO.....8 mes(es).....

Valor de Contrato/Honorário: R\$ 565.000,00.....

Endereço: AVENIDA NILO PEÇANHA 50 ED. DE PAOLI - CENTRO.....

Folha: 1/2

(CONTINUA)

Handwritten signatures and initials

CREA-RJ
CREA-RJ
CREA-RJ
CREA-RJ
CREA-RJ
CREA-RJ
CREA-RJ
CREA-RJ
CREA-RJ
CREA-RJ
CREA-RJ
CREA-RJ
CREA-RJ
CREA-RJ
CREA-RJ

000134





Conselho Regional de Engenharia, Arquitetura e Agronomia do Rio de Janeiro

NOVA DENOMINAÇÃO - CONSELHO REGIONAL DE ENGENHARIA E AGRONOMIA DO RIO DE JANEIRO
Conforme Portaria do Confea nº426, de 16/12/2011


(CONTINUAÇÃO DA CERTIDÃO DE ACERVO TÉCNICO Nº: 2012/2014)

RIO DE JANEIRO RJ.....

Rio de Janeiro, 6 de Janeiro de 2014

Rosiane da Silva Moulin Curti

ROSIANE DA SILVA MOULIN CURTI
COORDENADORA DE ACERVO TÉCNICO
(Por DELEGAÇÃO)



CREA-RJ
CREA-RJ
CREA-RJ
CREA-RJ
CREA-RJ
CREA-RJ
CREA-RJ
CREA-RJ
CREA-RJ
CREA-RJ
CREA-RJ
CREA-RJ
CREA-RJ
CREA-RJ
CREA-RJ

Stu





Prefeitura Municipal de Montes Claros
Secretaria de Planejamento e Gestão



ATESTADO DE CAPACIDADE TÉCNICA

Montes Claros-MG, 01 de abril de 2014.

MUNICIPIO DE MONTES CLAROS
CNPJ: 22.678.874/0001-35
AV. CULA MANGABEIRA, 211 - SANTO EXPEDITO
MONTES CLAROS/MG - CEP: 39.401-002

PARA:
HIPARKHOS GEOTECNOLOGIA, SISTEMAS E AEROLEVANTAMENTOS LTDA
CNPJ: 06.283.416/0001-40 | CREA: 9696 (REGISTRO CREA-ES)
AV. JOÃO BAPTISTA PARRA, Nº 633, SL. 1004 – PRAIA DO SUÁ
VITÓRIA / ES - CEP: 29.052-123

Atestamos que esta empresa realizou, com qualidade esperada e no prazo previsto, conforme Ordem de Compra-Serviços Nº 5/2014 e registrado no CREA/ES ART Nº. 0820140028693 os serviços mencionados abaixo:

DADOS DA OBRA OU SERVIÇO:

RESPONSÁVEL TÉCNICO: ENG. CART. JOÃO PAULO CARVALHO RAIVEL
Nº CARTEIRA DO CREA: RJ-158869/D
Nº DO VISTO NO CREA/ES: 20070656

CO-RESPONSÁVEL TÉCNICO: ENG. CART. MARCIO ROBERTO KLEBIS FREITAS
Nº CARTEIRA DO CREA: SP-5062195590/D

CO-RESPONSÁVEL TÉCNICO: TÉC. GEO. HYLTON SOARES MARTINS JUNIOR
Nº CARTEIRA DO CREA: RS-182519/TD

CO-RESPONSÁVEL TÉCNICO: ENG. CART. IGOR AMAZONAS DE ANDRADE
Nº CARTEIRA DO CREA: PR-91786/D

DATA DE INÍCIO: 03/01/2014
DATA DE TÉRMINO: 03/02/2014

Avenida Cula Mangabeira, 211- Centro / Montes Claros – MG / CEP.:39.401- 002
Telefone: (38) 3229-3020 / Fax: (38) 3229-3182



Pág. 1/3

[Handwritten signatures and initials]

000136



VALOR DA OBRA: R\$ 13.800,00 (Treze Mil e Oitocentos Reais).

GESTÃO DOS SERVIÇOS: VITÓRIA - ES.

AVALIAÇÃO: ÓTIMO

DESCRIÇÃO/INFORMAÇÕES COMPLEMENTARES:

SERVIÇO DE SENSORIAMENTO REMOTO, INCLUINDO LICENÇA DE USO DE IMAGEM VIA SATÉLITE DE ALTA RESOLUÇÃO, EM MODO NOVA COLETA, EM PADRÃO PSM (PAN SHARPEN MULTISPECTRAL), COM RESOLUCAO RADIOMETRICA DE NO MINIMO 16 BITS, RESOLUÇÃO ESPECTRAL DE 04 BANDAS (R-G-B-IV) E RESOLUÇÃO ESPACIAL DE 0,5M/PIXEL, EM FORMATO GEOTIFF E, PROCESSADAS, EM MODO RGB, 08 BITS E FORMATO GEOTIFF, OTORRETIFICADAS, RECORTADAS CONFORME POLÍGONO DE 154KM2, A PARTIR DE PONTOS DE CONTROLE FORNECIDOS PELA PREFEITURA DE MONTES CLAROS.



[Handwritten signatures and initials]
Pág. 2/3

DOS SERVIÇOS


CONJUNTO DE ORTOIMAGENS DIGITAIS DO SATÉLITE PLÉIADES, EM MODO NOVA COLETA, EM PADRÃO PSM (PAN SHARPEN MULTISPECTRAL), COM RESOLUÇÃO RADIOMÉTRICA DE 16 BITS, RESOLUÇÃO ESPECTRAL DE 04 BANDAS (R-G-B-IV) E RESOLUÇÃO ESPACIAL DE 0,5 M/PIXEL, EM FORMATO GEOTIFF E CONJUNTO DE IMAGENS DIGITAIS VIA SATÉLITE, PROCESSADAS, EM MODO RGB, 08 BITS E FORMATO GEOTIFF, OTORRETIFICADAS, RECORTADAS CONFORME POLÍGONO DE 154KM2, A PARTIR DE PONTOS DE CONTROLE FORNECIDOS PELA PREFEITURA DE MONTES CLAROS.

CONTRATANTE:


RESPONSÁVEL PELAS INFORMAÇÕES



José Elias Rabelo
Engenheiro Agrimensor
CREA: 90.801/D-MG
PMMC-MG


HOMOLOGAÇÃO



Guilherme Veloso Campos
Secretário Adjunto
Fiscal Do Contrato
PMMC-MG


CONTRATADA:



João Paulo Carvalho Raivel
Responsável Técnico
Coordenador Geral
Hiparc Geotecnologia


Fábio Lobos Martins
Diretor Executivo do Contrato
Hiparc Geotecnologia


Hylton Soares Martins Junior
Co-Responsável Técnico
Gerente de Contratos
Hiparc Geotecnologia


Marcio Roberto Klebis Freitas
Co-Responsável Técnico
Coordenador da Base Cartográfica
Hiparc Geotecnologia


Eng. Cart. Igor Amazonas de Andrade
Co-Responsável Técnico
Gerente de Projetos e Geodésia
Hiparc Geotecnologia


James Altoé Duarte
Gerente de Produção
Coord. da Qualidade dos Dados
Hiparc Geotecnologia





CERTIDÃO DE ACERVO TÉCNICO - CAT Nº 000694/2014

Processo Nº: 039410 / 2014
Requerente...: **JOAO PAULO CARVALHO RAIVEL**
Carteira Nº...: **RJ-158869/D**
Título.....: **ENGENHEIRO CARTÓGRAFO**

Nº de Folhas: 002

Folha Nº: 1

CERTIFICAMOS, de ordem do senhor Presidente do CONSELHO REGIONAL DE ENGENHARIA E AGRONOMIA DO ESTADO DO ESPÍRITO SANTO, que o profissional acima qualificado, procedeu a(s) ANOTAÇÃO(ÕES) DE RESPONSABILIDADE TÉCNICA-ART, constantes do presente certificado, tendo comprovado a efetiva realização dos serviços de acordo com a Resolução Nº 1025/2009 do CONFEA.

Esta certidão é para fins de Cadastramento e Licitação. E nada mais tendo sido requerido, Eu VANDEIR ALMEIDA DO ROSARIO, TÉCNICO(A) DE SERVIÇOS OPERACIONAIS, lavrei e datei a presente Certidão, que vai por mim assinada, e devidamente visada pelo(a) Gerente de Atendimento Crea/ES, Engº Civil JOSÉ MARIA COLA DOS SANTOS, por delegação da Presidência do CREA - ES

Vitória, 16 de Junho de 2014.

Vandeir Almeida do Rosario
Téc. de Serv. Operacionais
Mat. 108 - CREA-ES

José Maria Cola dos Santos
Engº Civil José Maria Cola dos Santos
Gerente de Atendimento
CREA 460-D/ES

A presente CERTIDÃO tem validade permanente
Válida somente com a chancela do CONSELHO

000139





CERTIDÃO DE ACERVO TÉCNICO - CAT Nº 000694/2014

Profissional: **JOAO PAULO CARVALHO RAIVEL**

Protocolo Nº:

039410/2014

Carteira.....: **RJ-158869/D**

Título(s) :

ENGENHEIRO CARTÓGRAFO

ART Nº: 0820140028693

Empresa Executora: HIPPARKHOS GEOTECNOLOGIA SISTEMAS E AEROLEVANTAMENTOS LTDA

Contratante: PREFEITURA MUNICIPAL DE MONTES CLAROS

Local da Obra: AV. JOÃO BATISTA PARRA - 10º ANDAR

Município: VITÓRIA

UF: ES

Atividades Técnicas:

EXECUÇÃO DE OBRA E/OU SERVIÇOS
TÉCNICOS

-----xxxx-----xxxx-----xxxx-----

Natureza da Obra/Serviço:

SERVIÇOS AFINS E CORRELATOS
OUTROS

-----xxxx-----xxxx-----xxxx-----

Tipo de Obra:

LOCAÇÃO DE ÁREAS
OUTRAS OBRAS/SERVIÇOS

-----xxxx-----xxxx-----xxxx-----

Projetos/Serviços:

NENHUM

-----xxxx-----xxxx-----xxxx-----

Resumo do Contrato:

RESPONSÁVEL TÉCNICO PELO SERVIÇO DE SENSORIAMENTO REMOTO, INCLUINDO LICENÇA DE USO DE IMAGEM VIA SATÉLITE DE ALTA RESOLUÇÃO, EM MODO NOVA COLETA, EM PADRÃO PSM (PAN SHARPEN MULTISPECTRAL), COM RESOLUÇÃO RADIOMÉTRICA DE NO MÍNIMO 16 BITS, RESOLUÇÃO ESPECTRAL DE 04 BANDAS (R-G-B-IV) E RESOLUÇÃO ESPACIAL DE 0,5M/PIXEL, EM FORMATO GEOTIFF E, PROCESSADAS, EM MODO RGB, 08 BITS E FORMATO GEOTIFF, OTORRETIFICADAS, RECORTADAS CONFORME POLÍGONO DE 154KM2, A PARTIR DE PONTOS DE CONTROLE FORNECIDOS PELA PREFEITURA DE MONTES CLAROS, (ORDEM DE SERVIÇO Nº 05/2014, EXPEDIDO EM 07/03/2014). ---xxx

Documento de Conclusão:

ATESTADO DE CAPACIDADE TÉCNICA EXPEDIDO PELA CONTRATANTE EM 01/04/2014, ASSINADO PELO ENGº. AGRIMENSOR, JOSE ELIAS RABELO - CONTRATADO/P.M.MONTES CLARO/MG E O SRº. GUILHERME VELOSO CAMPOS - FISCAL DO CONTRATO/P.M.MONTES CLARO/MG E CERTIFICADO POR ESTE CONSELHO. ---xxx --- xxx --- xxx--- xxx---

RESTRICÇÕES :

"NÃO HÁ RESTRICÇÕES."

Atestado Certificado com aposição de selo(s) de segurança numerado(s) de A 0033612 até A 0033614.

Vitória, 16 de Junho de 2014.

www.creaes.org.br

Folha :002

Vandeir Almeida do Rosario
Téc. de Serv. Operacional
Mat. 108 - CREA-ES

Engº Civil José Maria Cola dos Santos
Gerente de Atendimento
CREA 460-D/ES

000140



Salvador, 3 de setembro de 2013

UO-BA/CBS/CNTS 0008/2013

Hipparkos Geotecnologia, Sistemas e Aerolevantamentos Ltda.
Rua Nilo Peçanha, 50/2411 - Centro - CEP 20020-906.
RIO DE JANEIRO/RJ

Assunto: Atestado de Execução de Serviços
Referência: Contrato nº 2700.0056370.10.2

Prezados Senhores,

Atestamos para os devidos fins que essa Empresa executou os serviços contratados através do Instrumento em referência, cujos dados mais expressivos informamos a seguir:

1. Dados do Contratante:

Petróleo Brasileiro S/A - PETROBRAS
CNPJ/MF nº 33.000.167/0236-67
ÓRGÃO: UO-BA/EXP/GDS

2. Dados da Contratada:

Razão Social da Contratada: Hipparkos Geotecnologia, Sistemas e Aerolevantamentos Ltda.
Nº do Registro no órgão de fiscalização profissional: CREA-RJ 2004200931 (visto no CREA-BA: 4873)
Nº do CNPJ/MF: 06.283.416/0001-40
Nome do profissional responsável técnico pelo serviço (obra): João Paulo Carvalho Raivel (CPF: 035.310.877-46)
Nº do registro do profissional no órgão de fiscalização profissional: CREA RJ158869
Nº da ART: ART RJ0000158869-000003

3. Dados dos serviços ou da obra:

Objeto: Serviços de recobrimento aerofotogramétrico e produção de ortofotos da bacia sedimentar do recôncavo baiano.

Escopo: Recobrimento aerofotogramétrico, apoio terrestre, aerotriangulação, geração de modelo digital de terreno (MDT) e ortofotos digitais 1:10.000 da Bacia Sedimentar do Recôncavo no âmbito da UO-BA (área: 6.000km²).

Regime: preço unitário

Órgão/local de execução dos serviços: Os serviços objeto deste contrato foram prestados nas áreas de atuação da Unidade de Operações de Exploração e Produção da Bahia (UO-BA), no municípios de Água Fria, Alagoinhas, Araçás,
UN-BA - Unidade de Negócios de Exploração e Produção - Bahia
Av. Antonio Carlos Magalhães, 1113 - 5º andar - Pituba
Tel.: 71-350.3707 Fax: 71-350.4571
CEP 41856-900 - Salvador - Bahia



000141

Aramari, Biritinga, Camaçari, Candeias, Cardeal da Silva, Catu, Conde, Dias d'Ávila, Entre Rios, Esplanada, Inhambupe, Irará, Itanagra, Madre de Deus, Mata de São João, Nova Soure, Ouriçangas, Pojuca, Rio Real, Salvador, Santo Amaro, São Francisco do Conde, São Sebastião do Passe, Sátiro Dias, Simões Filho, Teodoro Sampaio, Terra Nova e Tucano.



Prazo do Contrato: 385 (trezentos e oitenta e cinco) dias corridos.

Data de início dos serviços: 12/02/2010.

Data de término dos serviços: 03/03/2011.

Valor: R\$ 621.419,71 (seiscentos e vinte e um mil, quatrocentos e dezenove reais e setenta e um centavos)

Mês base: 12/2009

Principais quantidades executadas:

Descrição	Unidade	Quantidade (A)	Preço Unitário (B)	Valor Total C = (A)*(B)
Serviços Preparatórios e Mobilização	VB	1	R\$ 53.519,71	R\$ 53.519,71
Recobrimento aerofotogramétrico 1:30.000	km ²	6000	R\$ 45,50	R\$ 273.000,00
Rede de Apoio Básico	km ²	6000	R\$ 23,50	R\$ 141.000,00
Controle Terrestre	km ²	6000	R\$ 3,10	R\$ 18.600,00
Modelo digital de elevação	km ²	6000	R\$ 13,00	R\$ 78.000,00
Aerotriangulação	km ²	6000	R\$ 1,55	R\$ 9.300,00
Ortofotos digitais 1:10.000	km ²	6000	R\$ 8,00	R\$ 48.000,00

Avaliação da empresa: Na execução destes serviços, essa empresa obteve avaliação igual a 87 (oitenta e sete), em um universo de um a cem pontos, o que caracteriza seu desempenho como Bom, conforme avaliação em vigor na PETROBRAS.

Atenciosamente,

Felipe Gonçalves da Silva Freitas
Gerente de Contratação de Serviços
Mat. 964878-5
UO-BA/CBS/CNTS

Felipe Gonçalves da Silva Freitas
Gerente Setorial de Contratação de Serviços
Unidade de Operações de Exploração e Produção da Bahia

Anexo(s): ART (Anotação de Responsabilidade Técnica) do Contrato
TRD (Termo de Recebimento Definitivo) do Contrato
Solicitação da emissão do ASR (Atestado de Serviços Realizados)

UN-BA - Unidade de Negócios de Exploração e Produção - Bahia
Av. Antonio Carlos Magalhães, 1113 - 5º andar - Pituba
Tel.: 71-350.3707 Fax: 71-350.4571
CEP 41856-900 - Salvador - Bahia

000142





ATESTADO DE CAPACIDADE TÉCNICA

Belo Horizonte/MG, 5 de maio de 2011.

IGA – INSTITUTO DE GEOCIÊNCIAS APLICADAS
 CNPJ: 02.031.453/0001-00
 RODOVIA PREFEITO AMÉRICO GIANETTI, s/n. - PRÉDIO GERAIS - 8º ANDAR
 BAIRRO SERRA VERDE - BH - MG
 CEP: 31.630-901

PARA:
 HIPARKHOS GEOTECNOLOGIA, SISTEMAS AEROLEVANTAMENTOS LTDA.
 CNPJ: 06.283.416/0004-93 CREA: 039573 (REGISTRO CREA-MG)
 ENDERECO: RUA GONCALVES DIAS, 880 SALA 101 FUNCIONARIOS.
 BELO HORIZONTE - MG CEP: 30140091

Atestamos que esta empresa executou, com qualidade esperada, conforme o contrato N° 005/2009 os serviços mencionados abaixo.

DADOS DA OBRA OU SERVIÇO:

RESPONSÁVEL TÉCNICO: JOÃO PAULO CARVALHO RAIVEL
 CARTEIRA: 2000102591/D EXPEDIDA EM 05/04/2000 PELO CREA-RJ
 Nº DO VISTO NO CREA/MG: 231518 EM 01/07/2010

DATA DE INÍCIO: 04/06/2009
 DATA DE TÉRMINO: 16/12/2010
 VALOR DA OBRA: R\$ 219.500,00 (duzentos e dezenove mil e quinhentos reais).

LOCAL DOS SERVIÇOS: Municípios e/ou parte dos municípios de ITABIRA, ITABIRITO, ITAMBE DO MATO DENTRO, JABOTICATUBAS, JOAO MONLEVADE, NOVA UNIAO, NOVA ERA, NOVA LIMA, OURO PRETO, PARA DE MINAS, RAPOSOS, RIO ACIMA, RIO PIRACICABA, SABARA, SANTA BARBARA, SANTA MARIA DE ITABIRA, SAO DOMINGOS DO PRATA, SAO GONCALO DO RIO ABAIXO, SAO JOSE DO GOIABAL, SEM-PEIXE, TAQUARACU DE MINAS, ALVINOPOLIS, BARAO DE COCAIS, BELA VISTA DE MINAS, BELO HORIZONTE, BETIM, BOM JESUS DO AMPARO, CAETE, CATAS ALTAS, CONTAGEM, DIONISIO, DOM SILVERIO, ESMERALDAS e FLORESTAL. Sendo todos esses municípios localizados no estado de Minas Gerais, conforme mapa a seguir:

TABELIONATO CASTELLO : 1º OFÍCIO DE NOTAS
 ROBERTO DUIA CASTELLO - Tabelião
 Rua do A. Carneiro, 191 - Lj 01-Vitória-ES - Tel: (27) 3345-8555

Selo de Fiscalização
 ATOS DE NOTAS E REGISTROS do documento apresentado, autenticando-a nos termos do Inc. V do Art. 7º da Lei 8.935 de 13.11/94
 Em testemunho da verdade

AUTENTICAÇÃO
 Vitória 20 JUN 2011 ES

AQS 96118

GARDÊNIA DIAS PASSOS
 LUCIENE DE SOUZA M. GUIMARÃES
 PAULO CÉZAR O. D. CASTELLO
 PAULO GIOVANE FANTINATO
 ROBERTO DUIA CASTELLO JR.
 THIAGO MENDES DA SILVA
 VALDETEG DE SOUZA MARQUES

ESCREVENTES AUTORIZADOS:
 BRUNO BARRETO
 DANYLO NASCIMENTO SILVA

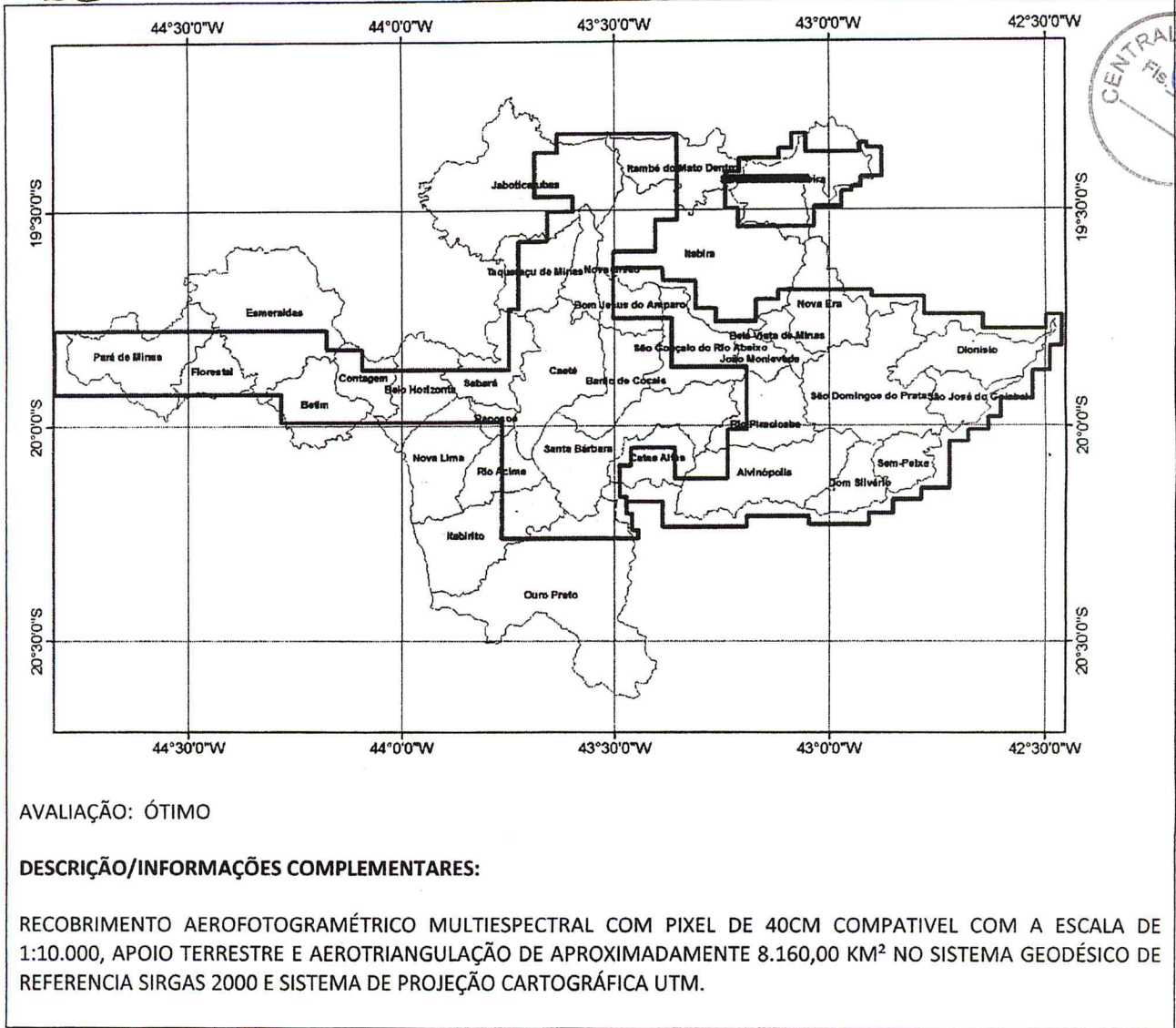
SIGED

0000194224012011

Anote abaixo o número do SIPRO
 0000209-2400/2011-0

Handwritten signature: *Barbaria*





AVALIAÇÃO: ÓTIMO

DESCRIÇÃO/INFORMAÇÕES COMPLEMENTARES:

RECOBRIMENTO AEROFOTOGRAMÉTRICO MULTIESPECTRAL COM PIXEL DE 40CM COMPATÍVEL COM A ESCALA DE 1:10.000, APOIO TERRESTRE E AEROTRIANGULAÇÃO DE APROXIMADAMENTE 8.160,00 KM² NO SISTEMA GEODÉSICO DE REFERENCIA SIRGAS 2000 E SISTEMA DE PROJEÇÃO CARTOGRÁFICA UTM.

TABELIONATO CASTELLO - 1º OFÍCIO DE NOTAS
ROBERTO DUIA CASTELLO - Tabelião
R. Abail do A. Carneiro, 191 - Lj. 01-Vitória-ES - Tel. (27) 3345-8555
Certifico e dou fé, que esta fotocópia é reprodução fiel do documento apresentado, autenticando-a nos termos do Inc V do Art. 7º da Lei 8.935 de 13.11.94 da verdade



PODER JUDICIÁRIO - Estado do Espírito Santo

AUTENTICAÇÃO

Vitória 28 JUN. 2011 ES

SUBSTITUO
ALLAN DE CASTELLO SIMMER
ARNALDO FERREZ
HERALDO DE OLIVEIRA DA SILVA
ERUNO BARRETO
DANYLO NASCIMENTO SILVA
CAROLINA DIAS PASSOS
LUCIENE DE SOUZA M. GUIMARÃES
PAULO CÉZAR D. CASTELLO
PAULO GIOVANE FANTINATO
ROBERTO DUIA CASTELLO JR.
THIAGO MENDES DA SILVA
VALDETEINO DE SOUZA MARQUES

Handwritten signature





PRODUTOS ENTREGUES:

- Apoio de Campo:

Foram entregues arquivos em formato PDF dos pontos de controle rastreados com tecnologia RTK-DGPS L1/L2 por Omnistar, contendo mapa geral de localização e listagem das coordenadas no sistema SIRGAS2000.

- Aerotriangulação:

Foram entregues em formato TXT os relatórios técnicos da fase de aerotriangulação, contendo os resultados residuais pontos de controle terrestre tridimensionais coletados, assim como os pontos densificados por correlação estéereofotogramétrica.

- Do Voo Aerofotogramétrico Multiespectral:

Foram entregues os produtos do recobrimento aerofotogramétrico com pixel de 40cm na forma de arquivos digitais RGB (cor natural) e IR (infra-vermelho) em formato TIFF, acompanhadas de arquivos de Orientação Exterior obtido em tempo real, incluindo os parâmetros Omega, Phi e Kappa, X, Y, Z no sistema SIRGAS2000, além da distancia focal e atestado das calibrações Radiométrica, Espectral e Geométrica - elaborados pelo fabricante Vexcel - Austria



CONTRATANTE:

CONTRATADA:

Cláudia Constantina Saltarelli Saraiva

Cláudia Constantina Saltarelli Saraiva,
Dra. Ciências Geodésicas - Fotogrametria
Coordenadora de Cartografia e Fotogrametria
Instituto de Geociências Aplicadas

João Paulo Carvalho Raivel

João Paulo Carvalho Raivel
Responsável Técnico-Engenheiro Cartógrafo
Hiparc Geotecnologia

8º OFÍCIO DE NOTAS / RJ - Tabelião Gustavo Baldino
Rua da Assembleia, 10 - 8º andar - Praia de Janeiro - RJ.
por fidelidade a firma de JOÃO PAULO CARVALHO RAIVEL
Selo ORIGINALIZADO
Rio de Janeiro, 06 de Junho de 2011. Conf. por
em testemunho da verdade.
LEANDRO DA BALDUINO
Serenidade
30% IMPRESSOS
Total

SELO DE ORIGINALIZAÇÃO
CORREGEDORIA GERAL DA JUSTIÇA - RJ
RECONHECIMENTO DE FIRMA
SEM SEMELHANÇA
8.º Ofício de Notas -
Leandro Sá Balduino
Escrevente Autorizado


TABELIONATO CASTELLO - 1º OFÍCIO DE NOTAS
ROBERTO DUIA CASTELLO - Tabelião
R. Abail do A. Carneiro, 191 - Lj. 01-Vitória-ES - Tel. (27) 3345-8555
Certifico a veracidade do documento apresentado, autenticando-a nos
termos do Art. 7º da Lei nº 935 de 13/11/94
da verdade



AUTENTICAÇÃO 20 JUN. 2011 ES

SUBSTITUOS
AQS
GARDÊNIA DIAS PASSOS
LUCIENE DE SOUZA M. GUIMARÃES
PAULO CEZAR O. D. CASTELLO
PAULO GIOVANE FANTINATO
ROBERTO DUIA CASTELLO JR.
THIAGO MENDES DA SILVA
VALDÉTIMO DE SOUZA MARQUES





Certidão de Acervo Técnico - CAT CREA-MG | CAT COM REGISTRO DE ATESTADO
 Resolução nº 1.025, de 30 de outubro de 2009 **1420110002237**
 Conselho Regional de Engenharia, Arquitetura e Agronomia de Minas Gerais | Atividade concluída

CERTIFICAMOS, em cumprimento ao disposto na Resolução nº 1.025, de 30 de outubro de 2009, do Confea, que consta dos assentamentos deste Conselho Regional de Engenharia, Arquitetura e Agronomia de Minas Gerais - CREA-MG, o Acervo Técnico do profissional JOAO PAULO CARVALHO RAIVEL..... referente à(s) Anotação(ões) de Responsabilidade Técnica - ART abaixo discriminada(s):

Profissional: **JOAO PAULO CARVALHO RAIVEL**.....
 Registro: **05.0.2000102591**..... RNP: **2007984725**.....
 Título Profissional: **ENGENHEIRO CARTOGRAFO**.....

Número ART: **1420110000000138081**.. Tipo de ART: **Obra/Servico**.....
 Registrada em: **27/5/2011**..... Baixada em: **16/12/2010**.....
 Forma de Registro: **Inicial**..... Participação Técnica: **Individual**.....
 Empresa Contratada: **HIPPARKHOS GEOTECNOLOGIA SISTEMAS E AEROLEVANTAMENTOS LTDA**.....

Contratante: **IGA- INSTITUTO DE GEOCIENCIAS APLICADAS**..... CPF/CNPJ: **02031453000100**
 Logradouro: **RODOVIA RODOVIA PREFEITO AMÉRICO GIANETTI SN**..... Nº: **0**.....
 Complemento: **PRÉDIO GERAIS**..... Bairro: **SERRA VERDE (VENDA NOVA)**.....
 Cidade: **BELO HORIZONTE**..... UF: **MG**..... CEP: **31630-901**
 Contrato: **005/2009**..... celebrado em Vinculado à ART:
 Valor do contrato: **R\$ 219500,00**..... Tipo de contratante: **PESSOA JURÍDICA DE DIREITO PÚBLICO**.....
 Ação institucional:
 Endereço da obra/serviço: **RODOVIA RODOVIA PREFEITO AMÉRICO GIANETTI SN**..... Nº: **0**.....
 Complemento: Bairro: **SERRA VERDE (VENDA NOVA)**.....
 Cidade: **BELO HORIZONTE**..... UF: **MG**..... CEP: **31630-901**
 Data Início: **4/6/2009**.. Conclusão efetiva: **16/12/2010** Coord. Geográficas:
 Finalidade: **INFRAESTRUTURA**..... Código: **005/2009**.....
 Proprietário: **IGA- INSTITUTO DE GEOCIENCIAS APLICADAS**..... CPF/CNPJ: **02031453000100**
 Atividade Técnica: **EXECUÇÃO DE OBRA/SERVIÇO, GEOGRAFIA, MAPEAMENTO (ESPECIFICAR)**.....

Observações

Informações Complementares

CERTIFICAMOS, finalmente, que se encontra vinculado à presente Certidão de Acervo Técnico - CAT, conforme selos de segurança 019922 a 019924, o documento contendo 3 folha(s), expedido pelo contratante da obra/serviço, a quem cabe a responsabilidade pela veracidade e exatidão das informações nele constantes.....

Certidão de Acervo Técnico nº 1420110002237/2011
26/07/2011, 12:30:06
1420110002237

A CAT à qual o atestado está vinculado é o documento que comprova o registro do atestado no Crea.
 A CAT à qual o atestado está vinculado constituirá prova da capacidade técnico-profissional da pessoa jurídica somente se o responsável técnico indicado estiver ou venha a ser integrado ao seu quadro técnico por meio de declaração entregue no momento da habilitação ou da entrega das propostas.
 A CAT é válida em todo o território nacional.

A CAT perderá a validade no caso de modificação dos dados técnicos qualitativos e quantitativos nela contidos, bem como de alteração da situação do registro da ART.
 A autenticidade e a validade desta certidão deve ser confirmada no site do Crea-MG (www.crea-mg.org.br) ou no site do Confea (www.confea.org.br).
 A falsificação deste documento constitui crime previsto no Código Penal Brasileiro, sujeitando o autor à respectiva ação penal.

Conselho Regional de Engenharia, Arquitetura e Agronomia de Minas Gerais
 Av Álvares Cabral, 1600 - Santo Agostinho - Belo Horizonte, CEP:30170-001
 Telefone: (31)3299-8700 - Ouvidoria: 0800 283 0273 - Atendimento: 0800 031 2732 - www.crea-mg.org.br



000146



ATESTADO DE CAPACIDADE TÉCNICA

São José dos Campos/SP, 03 de novembro de 2012

GEO PIXEL GEOTECNOLOGIAS, CONSULTORIA E SERVIÇO LTDA.-EPP
CNPJ: 09.290.603/0001-40
RUA MAESTRO EGYDIO PINTO, Nº 165, CONJUNTO 12 - SÃO DIMAS
SÃO JOSÉ DOS CAMPOS/SP
CEP 12.245-190

PARA:

HIPPARKHOS GEOTECNOLOGIA, SISTEMAS E AEROLEVANTAMENTOS LTDA
CNPJ: 06.283.416/0003-02 | CREA: 9696 (REGISTRO CREA-ES)
AV. JOÃO BAPTISTA PARRA, 633 – 10º ANDAR – ED. ENSEADA OFFICE
PRAIA DO SUÁ – VITÓRIA - ES
CEP 29.052-123

Atestamos que esta empresa está realizando, com qualidade esperada e no prazo previsto, conforme o contrato **ES/Nº 002/2012** e registrado no CREA/ES ART Nº. **0820120148972** os serviços mencionados abaixo:

DADOS DA OBRA OU SERVIÇO:

RESPONSÁVEL TÉCNICO: ENG. CART. MARCIO ROBERTO KLEBIS FREITAS
Nº CARTEIRA DO CREA: SP-5062195590/D

CO-RESPONSÁVEL TÉCNICO: ENG. CART. JOÃO PAULO CARVALHO RAIVEL
Nº CARTEIRA DO CREA: RJ-158869/D
Nº DO VISTO NO CREA/ES: 20070656

CO-RESPONSÁVEL TÉCNICO: ENG^a. AGRÍ^a. NATÁLIA VARGAS LENG RUBER
Nº CARTEIRA DO CREA: RJ-2012103442/D

CO-RESPONSÁVEL TÉCNICO: ENG. CART. IGOR AMAZONAS DE ANDRADE
Nº CARTEIRA DO CREA/ES: PR-91786D

CO-RESPONSÁVEL TÉCNICO: TÉC. GEO. HYLTON SOARES MARTINS JUNIOR
Nº CARTEIRA DO CREA: RS-182519/TD

CO-RESPONSÁVEL TÉCNICO: TÉC. GEO. JOYCE PERES DA SILVA
Nº CARTEIRA DO CREA: ES-029008/TD



Rua Maestro Egydio Pinto nº. 165 – Cj. 12 – Ed. São Lucas – Jardim São Dimas – CEP: 12.245-190 - São José dos Campos – SP
Tel.: (12) 3949-1991 Site: www.geopx.com.br Correio eletrônico: comercial@geopx.com.br



000147



CO-RESPONSÁVEL TÉCNICO: TÉC. GEO. ADRIANA PATRICIA FERREIRA NUNES DA VITÓRIA
Nº CARTEIRA DO CREA: ES-006584/TD

CO-RESPONSÁVEL TÉCNICO: TÉC. GEO. CLÁUDIO PATROCINIO
Nº CARTEIRA DO CREA: ES-006591/TD

CO-RESPONSÁVEL TÉCNICO: TÉC. GEO. KAMILA FRANÇA SANTOS
Nº CARTEIRA DO CREA: ES-026684/TD

CO-RESPONSÁVEL TÉCNICO: TÉC. GEO. RAIANA PEREIRA BARBARA
Nº CARTEIRA DO CREA: ES-028476/TD

CO-RESPONSÁVEL TÉCNICO: TÉC. GEO. ANA CLAUDIA CASSEMIRO AGUIAR
Nº CARTEIRA DO CREA: ES-026576/TD

CO-RESPONSÁVEL TÉCNICO: TÉC. GEO. SILLA CARMEN ALVES MOL
Nº CARTEIRA DO CREA: ES-029176/TD

DATA DE INÍCIO: 05/09/2012
DATA DE TÉRMINO: em andamento
VALOR DA OBRA: R\$ 532.974,75 (Quinhentos e trinta e dois mil, novecentos e setenta e quatro reais e setenta e cinco centavos).
LOCAL DOS SERVIÇOS: Sul da Bahia
AVALIAÇÃO: ÓTIMO

DESCRIÇÃO/INFORMAÇÕES COMPLEMENTARES:

PRESTAÇÃO DE SERVIÇOS TÉCNICOS DE ENGENHARIA CARTOGRÁFICA PARA REALIZAÇÃO COBERTURA AEROFOTOGRAMÉTRICA DIGITAL MULTIESPECTRAL COM GSD DE 30CM, GERANDO ORTOMOSAICO DIGITAL RGB + IR E MDE NA ESCALA 1:10.000 PEC CLASSE "A" DA ÁREA DE 12.705,00KM² LOCALIZADO NO LITORAL SUL DO ESTADO DA BAHIA.

DOS SERVIÇOS

APOIO TERRESTRE

- Apoio terrestre horizontal e vertical compatível com a escala 1:10.000 (PEC-A), utilizando tecnologia RTK-DGPS L1/L2 e também Omnistar, contendo mapa geral de localização e listagem das coordenadas no sistema SIRGAS2000.

AEROLEVANTAMENTO

- Levantamento aerofotogramétrico multiespectral digital (RGB + IR) com pixel de 30cm.

